

DILIGENCIA:
Documento APROBADO INICIALMENTE
por el Ayuntamiento Pleno en Sesión
Ordinaria de 26/11/20.

En Lepe a fecha de firma electrónica FONDER Fondo Europeo de Desarrollo Regional

LA FUNCIONARIA AUTORIZADA,
Fdo: Milagros Fernández Cristóbal.

una manera de hacer Europa

DILIGENCIA:
Documento aprobado definitivamente
por Resolución de la Tte. Alcaldedelegada de Urbanismo, Calidad
Ambiental y Catastro de 21/01/2021.
En Lepe a fecha de firma electrónica.
LA FUNCIONARIA AUTORIZADA,
Fdo: Milagros Fernández Cristóbal.

Plan de Movilidad Urbana Sostenible (PMUS) de la estrategia de desarrollo urbano sostenible integrado del municipio de Lepe (Huelva)

Anexos
Parte 1



DILIGENCIA:

Documento APROBADO INICIALMENTE
por el Ayuntamiento Pleno en Sesión
Ordinaria de 26/11/20.

En Lepe a fecha de firma electrónica.

LA FUNCIONARIA AUTORIZADA,
Fdo: Milagros Fernández Cristóbal.

DILIGENCIA:

Documento aprobado definitivamente
por Resolución de la Tte. Alcaldedelegada de Urbanismo, Calidad
Ambiental y Catastro de 21/01/2021.
En Lepe a fecha de firma electrónica.

LA FUNCIONARIA AUTORIZADA,
Fdo: Milagros Fernández Cristóbal.

Nombre del Documento: E605d01p01v00 Análisis y diagnóstico - Anexo Parte 1.docx

Ficheros asociados: T2 Análisis y diagnóstico/Trabajo de campo

Realización: Miguel Ángel Domínguez Beneitez y Miguel González

Revisión del Contenido: Miguel Ángel Domínguez

Revisión formal: José Luis Lunar

Fecha: 22/05/2019



DILIGENCIA:

Documento APROBADO INICIALMENTE por el Ayuntamiento Pleno en Sesión Ordinaria de 26/11/20.

En Lepe a fecha de firma electrónica.

LA FUNCIONARIA AUTORIZADA,

Fdo: Milagros Fernández Cristóbal

DILIGENCIA:

Documento aprobado definitivamente por Resolución de la Tte. Alcaldedelegada de Urbanismo, Calidad Ambiental y Catastro de 21/01/2021. En Lepe a fecha de firma electrónica.

LA FUNCIONARIA AUTORIZADA.

Fdo: Milagros Fernández Cristóbal.

- ❖ 1. Análisis y diagnóstico.
- ❖ 2. Plan de acción y propuestas.
- ❖ 3. Estudio carril cívico ciclable.
- ❖ **Anexos (Parte 1).**
- ❖ Anexos (Parte 2).



DILIGENCIA:

Documento APROBADO INICIALMENTE por el Ayuntamiento Pleno en Sesión Ordinaria de 26/11/20.

En Lepe a fecha de firma electrónica.

LA FUNCIONARIA AUTORIZADA,
Fdo: Milagros Fernández Cristóbal.

DILIGENCIA:

Documento aprobado definitivamente por Resolución de la Tte. Alcaldedelegada de Urbanismo, Calidad Ambiental y Catastro de 21/01/2021. En Lepe a fecha de firma electrónica.

LA FUNCIONARIA AUTORIZADA,
Fdo: Milagros Fernández Cristóbal.



DILIGENCIA:

Documento APROBADO INICIALMENTE
por el Ayuntamiento Pleno en Sesión
Ordinaria de 26/11/20.

En Lepe a fecha de firma electrónica.

LA FUNCIONARIA AUTORIZADA,

Fdo: Milagros Fernández Cristóbal

DILIGENCIA:

Documento aprobado definitivamente
por Resolución de la Tte. Alcalde-
Delegada de Urbanismo, Calidad
Ambiental y Catastro de 21/01/2021.

En Lepe a fecha de firma electrónica.

LA FUNCIONARIA AUTORIZADA.

Fdo: Milagros Fernández Cristóbal.

Cronograma del trabajo de campo.....	7
Participación ciudadana.....	11
Aportaciones de los ciudadanos.....	13
Encuesta telefónica.....	22
Entrevistas y reuniones.....	34
Talleres de trabajo.....	38
Caracterización general.....	44
Datos generales.....	46
Morfología y clima.....	52
Demografía.....	56
Estructura urbana y actividad económica.....	74
Movilidad, transporte y tráfico.....	82
Modos de desplazamiento.....	84
Viario.....	90
Inventario y análisis del viario y la circulación.....	92
Inventario y análisis de la regulación de la red semafórica.....	152
Vehículo privado y tráfico.....	164
Parque de vehículos.....	166
Velocidades de circulación.....	198
Volumen de tráfico.....	202
Estacionamiento.....	250
Zona ORA.....	252
Inventario y ocupación de estacionamiento en la zona ORA.....	256
Aforo de rotación en la zona ORA.....	272



DILIGENCIA:

Documento APROBADO INICIALMENTE por el Ayuntamiento Pleno en Sesión Ordinaria de 26/11/20.

En Lepe a fecha de firma electrónica.

LA FUNCIONARIA AUTORIZADA,
Fdo: Milagros Fernández Cristóbal.

DILIGENCIA:

Documento aprobado definitivamente por Resolución de la Tte. Alcaldedelegada de Urbanismo, Calidad Ambiental y Catastro de 21/01/2021. En Lepe a fecha de firma electrónica.

LA FUNCIONARIA AUTORIZADA,
Fdo: Milagros Fernández Cristóbal.



DILIGENCIA:
Documento APROBADO INICIALMENTE
por el Ayuntamiento Pleno en Sesión
Ordinaria de 26/11/20.

En Lepe a fecha de firma electrónica
LA FUNCIONARIA AUTORIZADA,
Fdo: Milagros Fernández Cristóbal.

UNION EUROPEA
una manera de hacer Europa

DILIGENCIA:
Documento aprobado definitivamente
por Resolución de la Tte. Alcaldedelegada de Urbanismo, Calidad Ambiental y Catastro de 21/01/2021.
En Lepe a fecha de firma electrónica.
LA FUNCIONARIA AUTORIZADA,
Fdo: Milagros Fernández Cristóbal.

Cronograma del trabajo de campo



DILIGENCIA:

Documento APROBADO INICIALMENTE
por el Ayuntamiento Pleno en Sesión
Ordinaria de 26/11/20.

En Lepe a fecha de firma electrónica.

LA FUNCIONARIA AUTORIZADA,
Fdo: Milagros Fernández Cristóbal.

DILIGENCIA:

Documento aprobado definitivamente
por Resolución de la Tte. Alcalde-
Delegada de Urbanismo, Calidad
Ambiental y Catastro de 21/01/2021.

En Lepe a fecha de firma electrónica.

LA FUNCIONARIA AUTORIZADA,
Fdo: Milagros Fernández Cristóbal.



DILIGENCIA:

Documento APROBADO INICIALMENTE por el Ayuntamiento Pleno en Sesión Ordinaria de 26/11/20.

En Lepe a fecha de firma electrónica.

LA FUNCIONARIA AUTORIZADA,
Fdo: Milagros Fernández Cristóbal.

DILIGENCIA:

Documento aprobado definitivamente por Resolución de la Tte. Alcaldedelegada de Urbanismo, Calidad Ambiental y Catastro de 21/01/2021.

En Lepe a fecha de firma electrónica.
LA FUNCIONARIA AUTORIZADA,
Fdo: Milagros Fernández Cristóbal.



DILIGENCIA:
Documento APROBADO INICIALMENTE
por el Ayuntamiento Pleno en Sesión
Ordinaria de 26/11/20.

En Lepe a fecha de firma electrónica
LA FUNCIONARIA AUTORIZADA,
Fdo: Milagros Fernández Cristóbal.

UNA MANERA DE HACER EUROPA

DILIGENCIA:
Documento aprobado definitivamente
por Resolución de la Tte. Alcaldesa
Delegada de Urbanismo, Calidad
Ambiental y Catastro de 21/01/2021.
En Lepe a fecha de firma electrónica.
LA FUNCIONARIA AUTORIZADA,
Fdo: Milagros Fernández Cristóbal.

Participación ciudadana



DILIGENCIA:

Documento APROBADO INICIALMENTE por el Ayuntamiento Pleno en Sesión Ordinaria de 26/11/20.

En Lepe a fecha de firma electrónica.

LA FUNCIONARIA AUTORIZADA,
Fdo: Milagros Fernández Cristóbal.

DILIGENCIA:

Documento aprobado definitivamente por Resolución de la Tte. Alcaldedelegada de Urbanismo, Calidad Ambiental y Catastro de 21/01/2021.

En Lepe a fecha de firma electrónica.

LA FUNCIONARIA AUTORIZADA,
Fdo: Milagros Fernández Cristóbal.



DILIGENCIA:
Documento APROBADO INICIALMENTE
por el Ayuntamiento Pleno en Sesión
Ordinaria de 26/11/20.

En Lepe a fecha de firma electrónica FONDER Fondo Europeo de Desarrollo Regional

LA FUNCIONARIA AUTORIZADA,
Fdo: Milagros Fernández Cristóbal.

una manera de hacer Europa

DILIGENCIA:
Documento aprobado definitivamente
por Resolución de la Tte. Alcaldedelegada de Urbanismo, Calidad
Ambiental y Catastro de 21/01/2021.
En Lepe a fecha de firma electrónica.
LA FUNCIONARIA AUTORIZADA,
Fdo: Milagros Fernández Cristóbal.

Aportaciones de los ciudadanos



DILIGENCIA:

Documento APROBADO INICIALMENTE por el Ayuntamiento Pleno en Sesión Ordinaria de 26/11/20.

En Lepe a fecha de firma electrónica.

LA FUNCIONARIA AUTORIZADA,
Fdo: Milagros Fernández Cristóbal.

DILIGENCIA:

Documento aprobado definitivamente por Resolución de la Tte. Alcaldedelegada de Urbanismo, Calidad Ambiental y Catastro de 21/01/2021.

En Lepe a fecha de firma electrónica.
LA FUNCIONARIA AUTORIZADA,
Fdo: Milagros Fernández Cristóbal.



Nº de sugerencia	Sugerencia	Propuesta
1	La falta de aparcamientos que impiden una ciudad por la que el ciudadano pueda pasear con libertad. Sobre todo el centro. Es necesario que sea peatonal.	Estacionamiento
2	Que es nula , mala , carril bici siempre sucio y gente andando pocos km de carril bici calles en mal estado.	Movilidad ciclista
3	El carril bici en la localidad está inconexo y no permite realizar un recorrido útil en bicicleta por el municipio. No existe carril bici que una Lepe con la playa de La Antilla.	Movilidad ciclista
3	Faltan pasos de peatones en determinados puntos clave como la plaza Fuentevieja. El centro urbano no tiene un diseño claro de peatonalización. Se han peatonalizado algunas calles como la Santo Domingo sin mucho sentido ni uso peatonal.	Movilidad peatonal
3	Habría que reforzar en servicio de transporte urbano y dotarlo de más paradas.	Transporte público
3	Y faltan zonas de aparcamiento gratuito.	Estacionamiento
4	No hay conexión a pie o en bicicleta Lepe - La Antilla - El Terón - Lepe	Movilidad ciclista
4	Calles y Acerados excesivamente estrechos (incluso en zonas de nueva creación).	Movilidad peatonal
4	La ciudad esta enfocada al uso del coche en lugar de al disfrute a pie (coches sobre acerado, calles con coches a ambos lados, pocas zonas peatonales).	Estacionamiento
4	Peligrosidad en el tramo urbano de la Nacional 431.	Seguridad vial
5	Más autobús	Transporte público
5	Mejorar la circulación.	Tráfico y viario
5	Carril bici Lepe-Terrón Lepe-La Antilla	Movilidad ciclista
6	Sugerencia para instalar un aparcamiento de bicis en las cercanías del teatro.	Movilidad ciclista
7	Como vecino y usuario del vial público, tanto a pie como en bici y en coche, Lepe está bastante descuidado. Por citar algún ejemplo, el mantenimiento de muchas calles es inexistente y su deterioro es alarmante; el acerado deja mucho que desear, y el acceso para minusválidos casi inexistente. También podría citar, aunque intervienga de manera indirecta, la inseguridad ciudadana y la ocupación de ciertas plazas por bulgaros, rumanos, morenos, ... ¡Da Miedo!	Accesibilidad




Nº de sugerencia	Sugerencia	Propuesta
8	La Antilla es casi intransitable en verano (pocos aparcamientos, poca fluidez).	Estacionamiento
8	Los caminos rurales (pese a la reparación de algunas de ellas) necesitan mejorars (muchos agujeros, setos en las cunetas, ...)	Movilidad peatonal
8	Zonas poco habitadas (ej. La Gaga) no son respetadas en su señalización (cedas, stops, pasos de peatones,...)	Tráfico y viario
9	Arreglar la rampa de acceso al teatro, es muy corta y alta, y colocarle una barandilla.	Accesibilidad
9	Ampliar el acerado de la calle Arcos, en algunos tramos te tienes que bajar a a la carretera para que con un carro de bebe o silla de ruedas no subes en la acera.	Movilidad peatonal
9	En la calle de Los Olivos reduciría la anchura del acerado, así habría mas aparcamiento.	Estacionamiento
10	Lepe es una ciudad bastante accesible, lo sería más y mejor si el centro se hace peatonal especialmente la calle Miguel Rodríguez. Es lo que de forma urgente debe cambiar.	Movilidad peatonal
11	Se necesita un carril bici que una Lepe-El Terrón-La Antilla para uso de corredores, ciclistas y gente que paseen. Gracias.	Movilidad ciclista
12	Adaptar las aceras para que tanto los mayores, niños y personas de movilidad reducida puedan pasar sin peligro.	Accesibilidad
12	Acceso peatonal de vías de acceso por carril de Lepe-El Terrón.	Movilidad peatonal
12	Rotondas en la Avda. Cricunvalación	Tráfico y viario
12	Semaforos para regularizar	Señalización
13	Se deberían agrandar las aceras para las personas con movilidad reducida.	Accesibilidad
14	Que en las entradas de los establecimientos pongan rampas para las personas con movilidad reducida pueda entrar. Que las aceras no tengan baches y pueda pasar con sillas de ruedas.	Accesibilidad
15	Que las actividades que se realicen en Lepe tambien haya otras diferentes para esas personas.	Varios
15	Que en todas las calles haya una cuesta para las personas independientes en silla de ruedas o ancianos puedan pasar sin ningún problema.	Accesibilidad



Nº de sugerencia	Sugerencia	Propuesta
16	Lepe presenta algunas calles estrechas que dificultan el paso de personas y automóviles.	Movilidad peatonal
16	Deberían reformar las calles con vías más amplias.	Tráfico y viario
17	Que pongan mas accesos en las calles para personas dependientes.	Accesibilidad
18	Que haya rampas lisas para que le sea más facil cruzar de una acera a otra sin ningún problema.	Accesibilidad
18	Que hagan actividades para que ellos se puedan divertir con una persona sin capacidad (parques).	Varios
19	Los problemas que tiene Lepe es que sus calles tienen demasiados baches y la solución deberían mejorar las calles.	Tráfico y viario
20	Los problemas que tiene Lepe es que hay muchos tipos de personas que tiene cada una enfermedad, que se cae la gente por las calles.	Accesibilidad
20	Y mejorar las carreteras.	Tráfico y viario
21	Preencia de aceras estrechas en algunas calles de la localidad y falta de zonas peatonales.	Movilidad peatonal
22	Aceras más anchas para personas que vayan en silla de ruedas, muchas calles de Lepe lo necesitan. Hacer llegar a cualquier negocio o establecimiento público, zonas de acceso o entradas para personas con discapacidad, para hacer su vida más cómoda.	Accesibilidad
23	Un autobús urbano que llegue a todos los barrios.	Transporte público
24	Un autobús escolar.	Movilidad escolar
24	Las aceras muy estrechas.	Accesibilidad
24	No hay tantos pasos de peatones.	Movilidad peatonal
24	Poner mas cabinas.	Varios
25	Las aceras levantadas por los árboles.	Movilidad peatonal
26	Sería deseable contar con un circuito de carril bici para ir de Lepe hasta la Ermita, El Terrón, hasta La Antilla, y volver a Lepe pasando por Pinares de Lepe.	Movilidad ciclista
27	Las esquina del Santander es molestar a los vecinos de Lepe y a todos los visitantes.	Inmigración
28	Aceras libres para circular los peatones por todas las calles.	Movilidad peatonal



Nº de sugerencia	Sugerencia	Propuesta
29	Que en las calles principales no se aparquen coches porque son calles de doble sentido por el tráfico es muy difícil. Gracias.	Estacionamiento
30	Deben atender a las situaciones de exclusión residencial que pudieran producirse cuando afecten a personas especialmente vulnerables. Gracias a todos por el esfuerzo del Ayuntamiento de Lepe para su pueblo.	Inmigración
31	Calle Florida - no aparcar en catastro.	Estacionamiento
31	Calle Chile - caca de perros, no respetan el descanso, muchísimo ruido de obras, no respetan los espacios verdes. Limpieza de calle.	Varios
31	Línea de transporte urbano al Terrón.	Transporte público
32	La señal de prohibido desde la esquina del Santander hasta la derecha, dirección Huelva, ya que de otra manera hay que tirar para Rubalcaba y hay que rodear todo el pueblo.	Señalización
33	Hola, queremos una escuela para aprender el idioma español y queremos solo que esten las mujeres extranjeras que no sepan nada del idioma.	Inmigración
34	Un autobús urbano.	Transporte público
34	Un autobús escolar.	Movilidad escolar
35	Es muy necesario un bus para los niños que van al Instituto, ya que hay padres que no tienen coches para poder llevarlos o por horarios de trabajo tienen que ir solos y hoy en día no es seguro que vayan solos.	Movilidad escolar
36	Barrio de La Noria, paso de cebras que practicamente no se ven, agujeros en carreteras en calle Chile y Uruguay.	Tráfico y viario
37	Arreglar las calles que es una vergüenza, por lo menos la mía. Santa María. Numancia.	Tráfico y viario
38	Mejorar los aparcamientos	Estacionamiento
38	y respetar a los minusválidos, horas punta	Accesibilidad
38	y en los colegios.	Movilidad escolar
39	La urbanización Visebella que no tiene alumbrado ni parque arreglado para todo el mundo pagamos impuestos es de vergüenza como estamos.	Varios
40	La seguridad. La policia local no actua como siempre llega tarde "cuando llegan" solo cubren el centro, impuestos pagamos todos.	Seguridad vial





DILIGENCIA:
Documento APROBADO INICIALMENTE
por el Ayuntamiento Pleno en Sesión
Ordinaria de 26/11/20.
En Lepe a fecha de firma electrónica.
LA FUNCIONARIA AUTORIZADA,
Fdo: Milagros Fernández Cristóbal.

Nº de sugerencia	Sugerencia	Propuesta
41	Las aceras de este pueblo (Lepe) son las más abandonadas de la provincia; o están ocupadas por vehículos o están muy mal estado.	Movilidad peatonal
42	Todas, esta el pueblo totalmente abandonado.	Varios
43	El pavimento de las calles imperfecto total, las calles los destrozos y los pies más.	Movilidad peatonal
43	Terminar, lo que se empieza el alumbrado	Varios

DILIGENCIA:
Documento aprobado definitivamente
por Resolución de la Tte. Alcalde-
Delegada de Urbanismo, Calidad
Ambiental y Catastro de 21/01/2021.
En Lepe a fecha de firma electrónica.
LA FUNCIONARIA AUTORIZADA,
Fdo: Milagros Fernández Cristóbal.



DILIGENCIA:

Documento APROBADO INICIALMENTE
por el Ayuntamiento Pleno en Sesión
Ordinaria de 26/11/20.

En Lepe a fecha de firma electrónica.

LA FUNCIONARIA AUTORIZADA,
Fdo: Milagros Fernández Cristóbal.

FEDER Fondo Europeo de Desarrollo Regional

manera de hacer Europa

DILIGENCIA:

Documento aprobado definitivamente
por Resolución de la Tte. Alcaldede-
Delegada de Urbanismo, Calidad
Ambiental y Catastro de 21/01/2021.

En Lepe a fecha de firma electrónica.

LA FUNCIONARIA AUTORIZADA,
Fdo: Milagros Fernández Cristóbal.

Sugerencia	Tráfico y viario	Estacionamiento	Movilidad peatonal	Accesibilidad	Movilidad ciclista	Movilidad escolar	Transporte público	Señalización	Inmigración	Varios
1		1								
2					1					
3		1	1		1		1			
4		1	1		1					
5	1				1		1			
6					1					
7				1						
8	1	1	1							
9		1	1	1						
10			1							
11					1					
12	1		1	1				1		
13				1						
14				1						
15				1						1
16	1		1							
17				1						
18				1						1
19	1									
20	1			1						
21			1							
22				1						
23							1			
24				1		1				1
25			1							
26					1					
27									1	
28			1							
29		1								
30									1	
31		1					1			1
32								1		
33									1	
34						1	1			
35						1				
36	1									
37	1									
38		1		1		1				
39										1
40										
41			1							
42										1
43			1							1
68	8	8	12	12	7	4	5	2	3	7



Cód. Validación: AERSLSHZXGWYKQCSF5N9D2 | Verificación: <https://lepe.sedelectronica.es/>
Documento firmado electrónicamente desde la plataforma esPublico Gestiona | Página 20 de 290

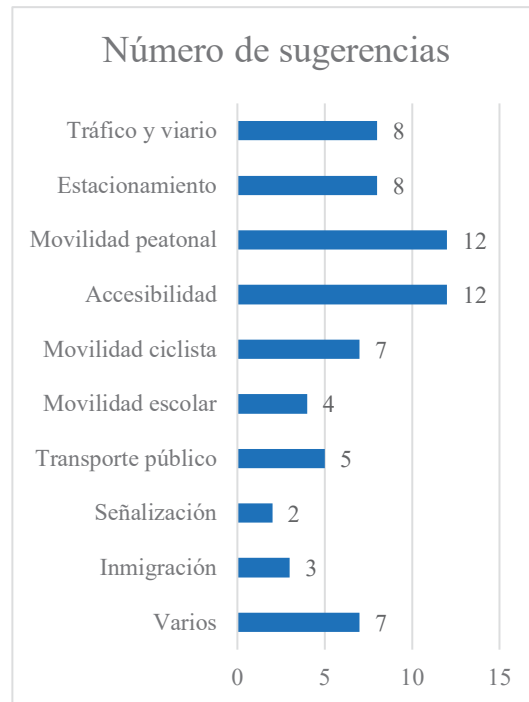
DILIGENCIA:
Documento APROBADO INICIALMENTE
por el Ayuntamiento Pleno en Sesión
Ordinaria de 26/11/20.

En Lepe a fecha de firma electrónica

LA FUNCIONARIA AUTORIZADA,
Fdo: Milagros Fernández Cristóbal.

UNION EUROPEA
FONDO EUROPEO DE DESARROLLO REGIONAL
una manera de hacer Europa

DILIGENCIA:
Documento aprobado definitivamente
por Resolución de la Tte. Alcalde-
Delegada de Urbanismo, Calidad
Ambiental y Catastro de 21/01/2021.
En Lepe a fecha de firma electrónica.
LA FUNCIONARIA AUTORIZADA,
Fdo: Milagros Fernández Cristóbal.



DILIGENCIA:

Documento APROBADO INICIALMENTE
por el Ayuntamiento Pleno en Sesión
Ordinaria de 26/11/20.

En Lepe a fecha de firma electrónica.

LA FUNCIONARIA AUTORIZADA,
Fdo: Milagros Fernández Cristóbal.

DILIGENCIA:

Documento aprobado definitivamente
por Resolución de la Tte. Alcalde-
Delegada de Urbanismo, Calidad
Ambiental y Catastro de 21/01/2021.

En Lepe a fecha de firma electrónica.

LA FUNCIONARIA AUTORIZADA,
Fdo: Milagros Fernández Cristóbal.



DILIGENCIA:
Documento APROBADO INICIALMENTE
por el Ayuntamiento Pleno en Sesión
Ordinaria de 26/11/20.

En Lepe a fecha de firma electrónica
LA FUNCIONARIA AUTORIZADA,
Fdo: Milagros Fernández Cristóbal.

UNION EUROPEA
una manera de hacer Europa

DILIGENCIA:
Documento aprobado definitivamente
por Resolución de la Tte. Alcaldesa
Delegada de Urbanismo, Calidad
Ambiental y Catastro de 21/01/2021.
En Lepe a fecha de firma electrónica.
LA FUNCIONARIA AUTORIZADA,
Fdo: Milagros Fernández Cristóbal.

Encuesta telefónica



DILIGENCIA:

Documento APROBADO INICIALMENTE por el Ayuntamiento Pleno en Sesión Ordinaria de 26/11/20.

En Lepe a fecha de firma electrónica.

LA FUNCIONARIA AUTORIZADA,
Fdo: Milagros Fernández Cristóbal.

DILIGENCIA:

Documento aprobado definitivamente por Resolución de la Tte. Alcaldedelegada de Urbanismo, Calidad Ambiental y Catastro de 21/01/2021.

En Lepe a fecha de firma electrónica.

LA FUNCIONARIA AUTORIZADA,
Fdo: Milagros Fernández Cristóbal.



ENCUESTA TELEFÓNICA A RESIDENTES

1. ¿Cuántas personas mayores de 15 años son residentes habituales en la vivienda?	60 hogares	141 personas
Ninguna	0 0%	0 0%
1 persona	15 25%	15 11%
2 personas	22 37%	44 31%
3 personas	10 17%	30 21%
4 o más personas	13 22%	52 37%
2. ¿Cuántas personas menores de 15 años son residentes habituales en la vivienda?	60 hogares	15 personas
Ninguna	49 82%	0 0%
1 persona	8 13%	8 53%
2 personas	2 3%	4 27%
3 personas	1 2%	3 20%
4 o más personas	0 0%	0 0%
3. ¿Cuántos coches hay disponibles en la vivienda?	60 hogares	63 coches
Ninguno	20 33%	0 0%
1 coche	21 35%	21 33%
2 coches	15 25%	30 48%
3 coches	4 7%	12 19%
4 o más coches	0 0%	0 0%
4. ¿Cuántos de estos coches estacionan en la calle?	25 hogares	36 coches
Ninguno	35	
1 coche	14 56%	14 39%
2 coches	11 44%	22 61%
3 coches	- 0%	0 0%
4 o más coches	- 0%	0 0%
5. ¿Y cuantos en garaje?	20 hogares	27 coches
Ninguno	40	
1 coche	14 70%	14 52%
2 coches	5 25%	10 37%
3 coches	1 5%	3 11%
4 o más coches	- 0%	0 0%



ENCUESTA TELEFÓNICA A RESIDENTES

6. ¿Cuántas motocicletas o ciclomotores hay disponibles en la vivienda?	60 hogares	13 motos
Ninguna	52 87%	0 0%
1 moto	6 10%	6 46%
2 motos	0 0%	0 0%
3 motos	1 2%	3 23%
4 o más motos	1 2%	4 31%
7. ¿Cuántas de estas motocicletas o ciclomotores estacionan en la calle?	2 hogares	5 motos
Ninguna	58	
1 moto	1 50%	1 20%
2 motos	0 0%	0 0%
3 motos	0 0%	0 0%
4 o más motos	1 50%	4 80%
8. ¿Y cuantas en garaje?	6 hogares	8 motos
Ninguna	54	
1 moto	5 83%	5 63%
2 motos	0 0%	0 0%
3 motos	1 17%	3 38%
4 o más motos	0 0%	0 0%
9. ¿Cuántas bicicletas hay disponibles en la vivienda?	60 hogares	40 bicis
Ninguna	39 65%	0 0%
1 bici	11 18%	11 28%
2 bicis	4 7%	8 20%
3 bicis	3 5%	9 23%
4 o más bicis	3 5%	12 30%
10. ¿Cuántas de estas bicis están en casa?	11 hogares	22 bicis
Ninguna	49	
1 bici	5 45%	5 23%
2 bicis	3 27%	6 27%
3 bicis	1 9%	3 14%
4 o más bicis	2 18%	8 36%
11. ¿Cuántas de estas bicis estacionan en la calle?	0 hogares	0 bicis
Ninguna	60	
1 bici	0 0%	0 0%
2 bicis	0 0%	0 0%
3 bicis	0 0%	0 0%
4 o más bicis	0 0%	0 0%
12. ¿Y cuantas en garaje?	10 hogares	18 bicis
Ninguna	50	
1 bici	6 60%	6 33%
2 bicis	1 10%	2 11%
3 bicis	2 20%	6 33%
4 o más bicis	1 10%	4 22%



DILIGENCIA:
 Documento APROBADO INICIALMENTE
 por el Ayuntamiento Pleno en Sesión
 Ordinaria de 26/11/20.

En Lepe a fecha de firma electrónica FONDER Fondo Europeo de Desarrollo Regional

LA FUNCIONARIA AUTORIZADA,
 Fdo: Milagros Fernández Cristóbal.

una manera de hacer Europa

DILIGENCIA:
 Documento aprobado definitivamente
 por Resolución de la Tte. Alcalde-
 Delegada de Urbanismo, Calidad
 Ambiental y Catastro de 21/01/2021.
 En Lepe a fecha de firma electrónica.
 LA FUNCIONARIA AUTORIZADA,
 Fdo: Milagros Fernández Cristóbal.

ENCUESTA TELEFÓNICA A RESIDENTES

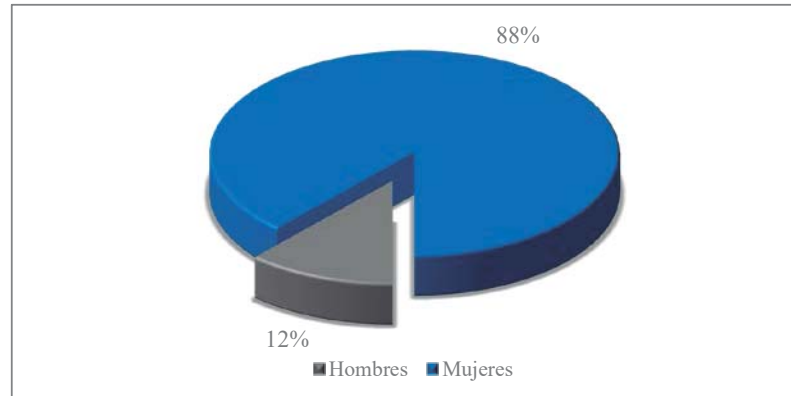
13. ¿Qué medio de transporte utilizan habitualmente? mayores 15 años	P1	P2	P3	Total
Bici	-	1	1	2
Caminar	39	26	18	83
Coche	18	12	1	31
Guagua	-	-	-	-
Moto	1	-	-	1
Taxi	1	-	-	1
Otro	1	-	-	1
14. ¿Qué medio de transporte utilizan habitualmente? menores 15 años	P1	P2	P3	Total
Bici	-	1	-	1
Caminar	10	-	-	10
Coche	1	1	-	2
Guagua	-	-	-	-
Moto	-	-	-	-
Taxi	-	-	-	-
Otro	-	-	-	-



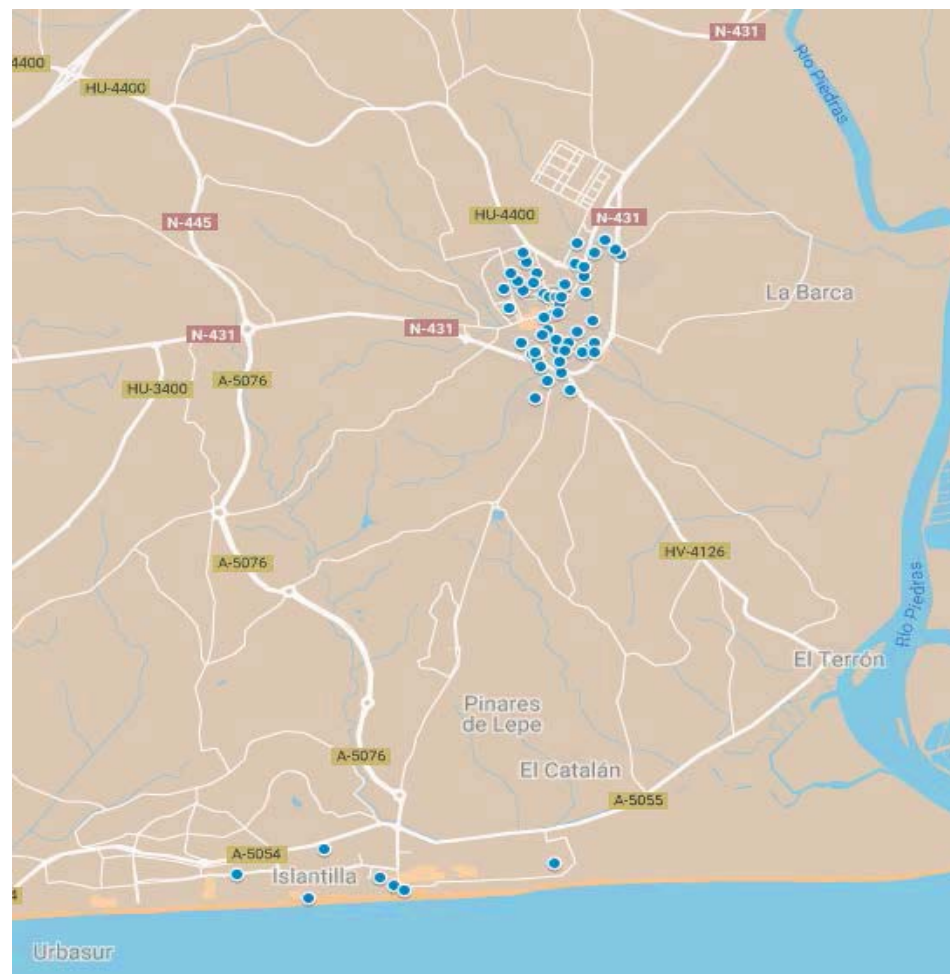
ENCUESTA TELEFÓNICA A RESIDENTES

Hombres	7
Mujeres	53

Sexo



Fuente: Elaboración propia.

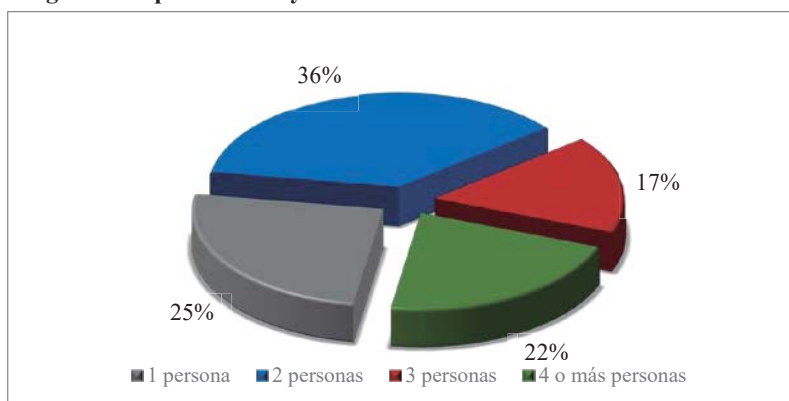


ENCUESTA TELEFÓNICA A RESIDENTES

1. ¿Cuántas personas mayores de 15 años son residentes habituales en la vivienda?

Ninguna	0	0%	0	0%
1 persona	15	25%	15	11%
2 personas	22	37%	44	31%
3 personas	10	17%	30	21%
4 o más personas	13	22%	52	37%
TOTAL	60	hogares	141	personas
			2,35	personas por hogar

Hogares con personas mayores de 15 años

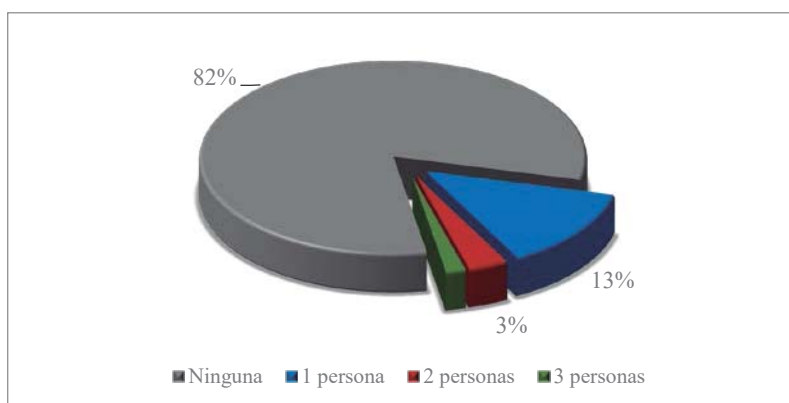


Fuente: Elaboración propia.

2. ¿Cuántas personas menores de 15 años son residentes habituales en la vivienda?

Ninguna	49	82%	0	0%
1 persona	8	13%	8	53%
2 personas	2	3%	4	27%
3 personas	1	2%	3	20%
4 o más personas	0	0%	0	0%
TOTAL	60	hogares	15	personas
			0,25	personas por hogar

Hogares con personas menores de 15 años



Fuente: Elaboración propia.



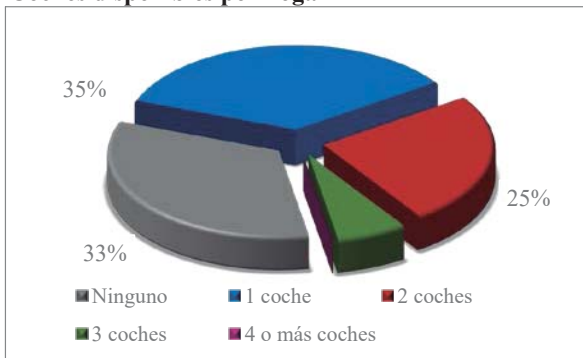
ENCUESTA TELEFÓNICA A RESIDENTES

3. ¿Cuántos coches hay disponibles en la vivienda?

Ninguno	20	33%	0	0%
1 coche	21	35%	21	33%
2 coches	15	25%	30	48%
3 coches	4	7%	12	19%
4 o más coches	0	0%	0	0%

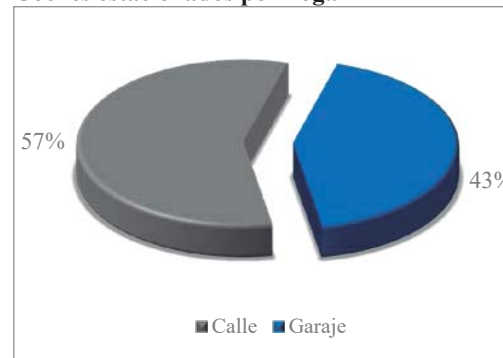
TOTAL 60 hogares 63 coches
1,1 coches por hogar

Coches disponibles por hogar



Fuente: Elaboración propia.

Coches estacionados por hogar



Fuente: Elaboración propia.

4. ¿Cuántos de estos coches estacionan en la calle?

Ninguno	35			
1 coche	14	56%	14	39%
2 coches	11	44%	22	61%
3 coches	0	0%	0	0%
4 o más coches	0	0%	0	0%

TOTAL 25 hogares 36 coches
1,44 coches en la calle por hogar

5. ¿Y cuantos en garaje?

Ninguno	40			
1 coche	14	70%	14	52%
2 coches	5	25%	10	37%
3 coches	1	5%	3	11%
4 o más coches	0	0%	0	0%

TOTAL 20 hogares 27 coches
1,35 coches en garaje por hogar

Calle	36
Garaje	27
Total	63



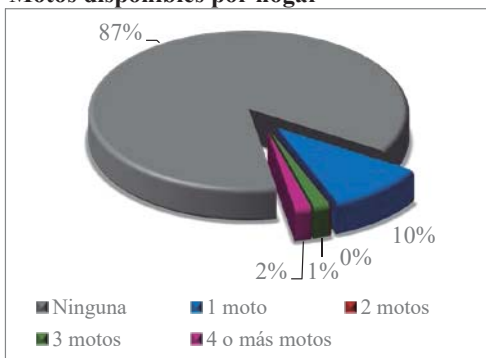
ENCUESTA TELEFÓNICA A RESIDENTES

6. ¿Cuántas motocicletas o ciclomotores hay disponibles en la vivienda?

Ninguna	52	87%	0	0%
1 moto	6	10%	6	46%
2 motos	0	0%	0	0%
3 motos	1	2%	3	23%
4 o más motos	1	2%	4	31%

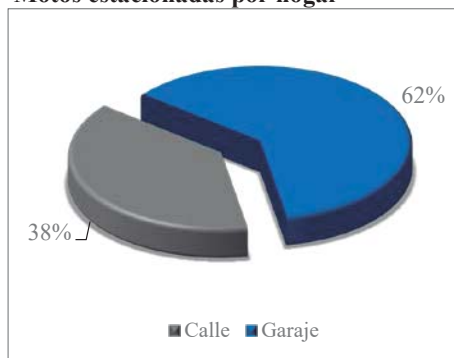
TOTAL 60 hogares 13 motos 0,22 motos por hogar

Motos disponibles por hogar



Fuente: Elaboración propia.

Motos estacionadas por hogar



Fuente: Elaboración propia.

7. ¿Cuántas de estas motocicletas o ciclomotores estacionan en la calle?

Ninguna	58			
1 moto	1	50%	1	20%
2 motos	0	0%	0	0%
3 motos	0	0%	0	0%
4 o más motos	1	50%	4	80%

TOTAL 2 hogares 5 motos 2,50 motos en la calle por hogar

8. ¿Y cuántas en garaje?

Ninguna	54			
1 moto	5	83%	5	63%
2 motos	0	0%	0	0%
3 motos	1	17%	3	38%
4 o más motos	0	0%	0	0%

TOTAL 6 hogares 8 motos 1,33 motos en garaje por hogar

Calle	5
Garaje	8
Total	13

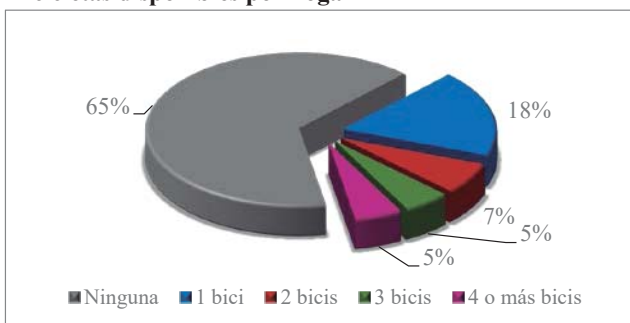


ENCUESTA TELEFÓNICA A RESIDENTES

9. ¿Cuántas bicicletas hay disponibles en la vivienda?

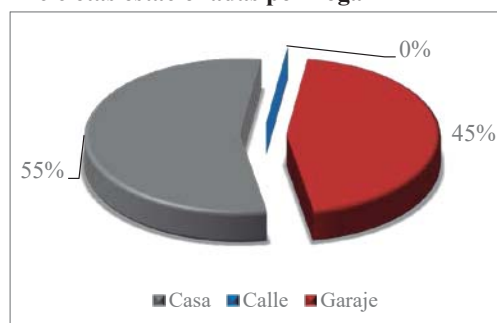
Ninguna	39	65%	0	0%
1 bici	11	18%	11	28%
2 bicis	4	7%	8	20%
3 bicis	3	5%	9	23%
4 o más bicis	3	5%	12	30%
TOTAL	60	hogares	40	bicis
			0,67	bicis por hogar

Bicicletas disponibles por hogar



Fuente: Elaboración propia.

Bicicletas estacionadas por hogar



Fuente: Elaboración propia.

10. ¿Cuántas de estas bicis están en casa?

Ninguna	49			
1 bici	5	45%	5	23%
2 bicis	3	27%	6	27%
3 bicis	1	9%	3	14%
4 o más bicis	2	18%	8	36%
TOTAL	11	hogares	22	bicis
			2,00	bicis en casa por hogar

11. ¿Cuántas de estas bicis estacionan en la calle?

Ninguna	60			
1 bici	0	0%	0	0%
2 bicis	0	0%	0	0%
3 bicis	0	0%	0	0%
4 o más bicis	0	0%	0	0%
TOTAL	0	hogares	0	bicis
			0%	bicis en la calle por hogar

12. ¿Y cuantas en garaje?

Ninguna	50			
1 bici	6	60%	6	33%
2 bicis	1	10%	2	11%
3 bicis	2	20%	6	33%
4 o más bicis	1	10%	4	22%
TOTAL	10	hogares	18	bicis
			1,80	bicis en garaje por hogar

Casa	22
Calle	0
Garaje	18
TOTAL	40

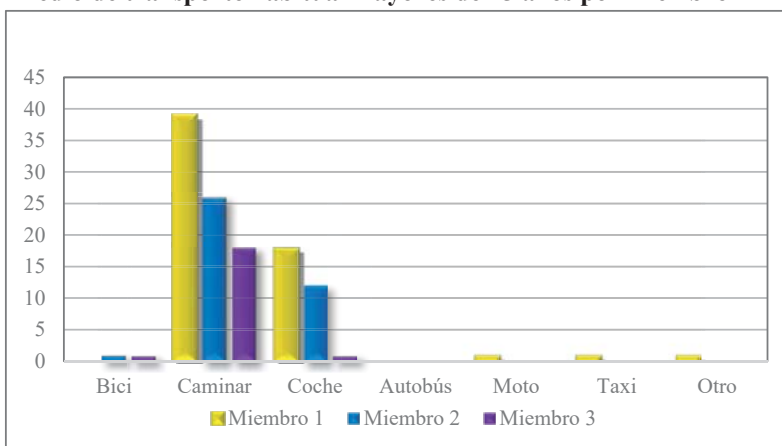


ENCUESTA TELEFÓNICA A RESIDENTES

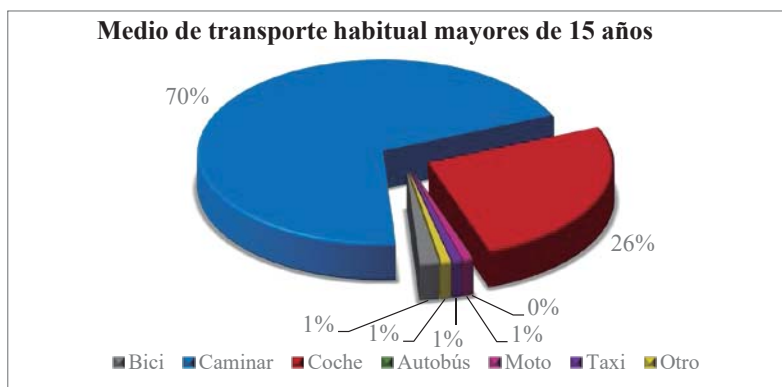
13. ¿Qué medio de transporte utilizan habitualmente? mayores 15 años

	Miembro 1	Miembro 2	Miembro 3	Total
Bici	0	1	1	2
Caminar	39	26	18	83
Coche	18	12	1	31
Autobús	0	0	0	0
Moto	1	0	0	1
Taxi	1	0	0	1
Otro	1	0	0	1

Medio de transporte habitual mayores de 15 años por miembro



Fuente: Elaboración propia.



Fuente: Elaboración propia.

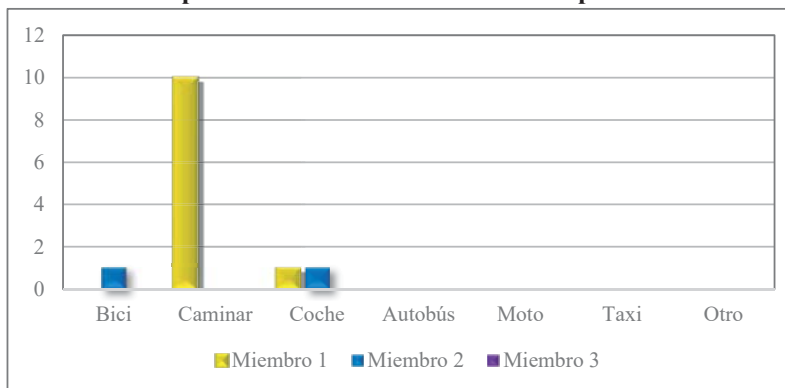


ENCUESTA TELEFÓNICA A RESIDENTES

14. ¿Qué medio de transporte utilizan habitualmente? menores 15 años

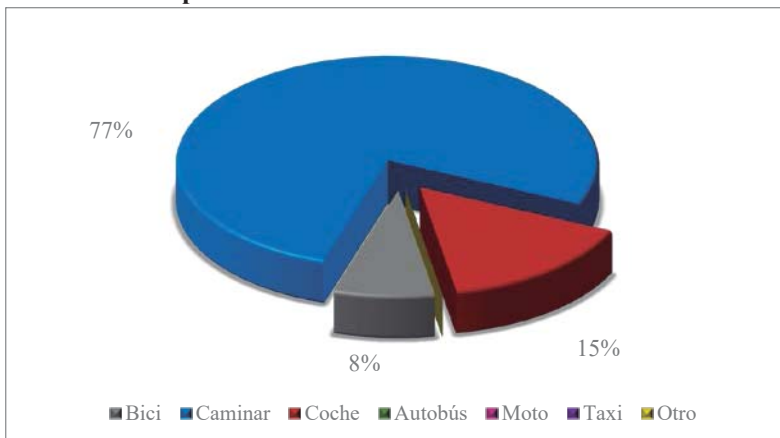
	Miembro 1	Miembro 2	Miembro 3	Total
Bici	0	1	0	1
Caminar	10	0	0	10
Coche	1	1	0	2
Autobús	0	0	0	0
Moto	0	0	0	0
Taxi	0	0	0	0
Otro	0	0	0	0

Medio de transporte habitual menores de 15 años por miembro



Fuente: Elaboración propia.

Medio de transporte habitual menores de 15 años



Fuente: Elaboración propia.



DILIGENCIA:
Documento APROBADO INICIALMENTE
por el Ayuntamiento Pleno en Sesión
Ordinaria de 26/11/20.

En Lepe a fecha de firma electrónica FONDER Fondo Europeo de Desarrollo Regional

LA FUNCIONARIA AUTORIZADA,
Fdo: Milagros Fernández Cristóbal.

una manera de hacer Europa

DILIGENCIA:
Documento aprobado definitivamente
por Resolución de la Tte. Alcaldedelegada de Urbanismo, Calidad
Ambiental y Catastro de 21/01/2021.
En Lepe a fecha de firma electrónica.
LA FUNCIONARIA AUTORIZADA,
Fdo: Milagros Fernández Cristóbal.

Entrevistas y reuniones



DILIGENCIA:

Documento APROBADO INICIALMENTE por el Ayuntamiento Pleno en Sesión Ordinaria de 26/11/20.

En Lepe a fecha de firma electrónica.

LA FUNCIONARIA AUTORIZADA,
Fdo: Milagros Fernández Cristóbal.

DILIGENCIA:

Documento aprobado definitivamente por Resolución de la Tte. Alcaldedelegada de Urbanismo, Calidad Ambiental y Catastro de 21/01/2021.

En Lepe a fecha de firma electrónica.

LA FUNCIONARIA AUTORIZADA,
Fdo: Milagros Fernández Cristóbal.



El Ayuntamiento de Lepe está redactando un Plan de Movilidad Urbana Sostenible (PMUS) de la estrategia de desarrollo urbano sostenible integrado del municipio de Lepe (Huelva) para dar respuesta a los problemas de movilidad y de transporte.

Nos gustaría saber que problemas y que mejoras se plantean desde el centro en cuanto al viario, aparcamiento, transporte público, tráfico, movilidad ciclista, movilidad peatonal, movilidad al colegio, etc.

Centro educativo: Centro Ocupacional Islantilla

Esto no es un centro educativo, es un Centro Ocupacional dedicado a la formación e integración social y laboral de personas con discapacidad intelectual.

Cuestionario	Nº
Nº de alumnos	33
Nº de profesores	5
Nº de personal auxiliar y de servicio (PAS)	1
Horas de entrada principales	8:30
Horas de salida principales	13:30
¿Policía o personal regulando la entrada y salida?	no
¿Tiene aparcamiento de bicicletas? ¿Nº de plazas?	no
¿Tiene aparcamiento de motos cercano? ¿Nº de plazas?	no
Dispone de autobús escolar ¿cuántas rutas?	2

Problemas en los accesos a pie o bicicleta:

Lepe no está accesible: no está accesible para invidentes, no está accesible para personas con movilidad reducida. Sordos, etc.

Problemas con los vehículos privados al dejar y recoger los niños:

No tenemos

Incidentes recientes:

Otros problemas (problemas de guaguas, en su caso): Sugerencias, propuestas:

El municipio de Lepe debe cumplir con la legislación de accesibilidad (Ley 51/2003), en los edificios públicos, calles, itinerarios, etc. Ejemplos de adaptaciones a las personas son la adaptación de los semáforos para invidentes (semáforos sonoros) aceras adaptadas a invidentes, reducción real de las aceras, señalización de edificios públicos de interés con pictogramas para las personas con TEA, transporte público con rampas, adaptación en los edificios públicos de información al colectivo de sordos, etc.

Muchas gracias por su colaboración.



DILIGENCIA:

Documento APROBADO INICIALMENTE
por el Ayuntamiento Pleno en Sesión
Ordinaria de 26/11/20.

En Lepe a fecha de firma electrónica.

LA FUNCIONARIA AUTORIZADA,
Fdo: Milagros Fernández Cristóbal.

DILIGENCIA:

Documento aprobado definitivamente
por Resolución de la Tte. Alcaldedelegada de Urbanismo, Calidad
Ambiental y Catastro de 21/01/2021.

En Lepe a fecha de firma electrónica.

LA FUNCIONARIA AUTORIZADA,
Fdo: Milagros Fernández Cristóbal.



DILIGENCIA:
Documento APROBADO INICIALMENTE
por el Ayuntamiento Pleno en Sesión
Ordinaria de 26/11/20.

En Lepe a fecha de firma electrónica FONDER Fondo Europeo de Desarrollo Regional

LA FUNCIONARIA AUTORIZADA,
Fdo: Milagros Fernández Cristóbal.

una manera de hacer Europa

DILIGENCIA:
Documento aprobado definitivamente
por Resolución de la Tte. Alcaldedelegada de Urbanismo, Calidad
Ambiental y Catastro de 21/01/2021.
En Lepe a fecha de firma electrónica.
LA FUNCIONARIA AUTORIZADA,
Fdo: Milagros Fernández Cristóbal.

Talleres de trabajo



DILIGENCIA:

Documento APROBADO INICIALMENTE
por el Ayuntamiento Pleno en Sesión
Ordinaria de 26/11/20.

En Lepe a fecha de firma electrónica.

LA FUNCIONARIA AUTORIZADA,
Fdo: Milagros Fernández Cristóbal.

DILIGENCIA:

Documento aprobado definitivamente
por Resolución de la Tte. Alcalde-
Delegada de Urbanismo, Calidad
Ambiental y Catastro de 21/01/2021.

En Lepe a fecha de firma electrónica.

LA FUNCIONARIA AUTORIZADA,
Fdo: Milagros Fernández Cristóbal.



Plan de Movilidad Urbana Sostenible (PMUS) de la estrategia de desarrollo urbano sostenible integrado del municipio de Lepe (Huelva)

Taller de grupo de trabajo con la corporación municipal

Fecha: 10 de abril de 2019

Lugar: Oficina de Turismo de Lepe

Asistentes:

- Alcalde – Presidente: Juan Manuel González Cornacho
- Área de Urbanismo, Calidad Ambiental, Catastro y Deporte: Manuel Alberto Santana Martínez
- Área de Servicios Sociales, Educación, Vía Pública y Seguridad Ciudadana: Mariana Otero Díaz
- Área de Cultura, Festejos, Juventud y Recursos Humanos: Ana Delgado Morgado
- Arquitecto técnico: Eladio Serrano
- Prensa: Bella Pilar González

Tool Alfa:

- Jose Manuel García
- Miguel Ángel Domínguez

- Arraigo cultural por el coche que es complicado cambiar la costumbre de la ciudadanía. Existe una problemática con el estacionamiento ilegal en Lepe. Eliminar los estacionamientos ilegales en el centro urbano (calle Fuentes, Monjas, Miguel Rodríguez, etc.). Bolsas de aparcamiento en el Parque de Coronación, Fuentenueva, Fuentevieja, etc.
- Hay que crear bolsas de aparcamiento con itinerarios peatonales para dar alternativas de acceso al centro urbano. Se pretende vender el campo de fútbol pudiendo crear una bolsa de aparcamiento y peatonalizar el centro.
- El corte debido a las obras en Alonso Barba no ha sido problemático con el estacionamiento en el centro urbano, habría que realizar una experiencia antes de implementarlo con una experiencia piloto durante aproximadamente 21 días durante la Romería de La Bella.
- Disponibilidad de horarios para los autobuses interurbanos de Lepe en las entradas y salidas de los colegios, para facilitar el acceso mediante transporte público.
- Prioritario la realización de los carriles bici entre núcleos.



Plan de Movilidad Urbana Sostenible (PMUS) de la estrategia de desarrollo urbano sostenible integrado del municipio de Lepe (Huelva)

Taller de grupo de trabajo con las asociaciones

Fecha: 10 de abril de 2019

Lugar: Oficina de Turismo de Lepe

Asistentes:

- SOS Bike
- Centro Ocupacional Islantilla (COI)
- Asociación de Discapacitados Físicos de Lepe ADIFLE
- Asociación de Familiares y enfermos de Alzheimer de Lepe y Entorno AFALE
- Centro Municipal de Mayores Santa María de la Bella
- Asociación de vecinos de Blas Infante
- Centro de Participación Activa para Personas Mayores en Lepe

Tool Alfa:

- Jose Manuel García
- Miguel Ángel Domínguez

- Inseguridad y siniestralidad en la Avenida de Andalucía.
- Existen problemas de accesibilidad con infraestructuras peatonales poco accesibles con anchura menos de 80 centímetros.
- Hace falta ampliar la cobertura del transporte urbano a la zona centro.
- Problemática con las terrazas por falta de espacio, hace falta itinerarios peatonales seguros.
- En general, el mobiliario urbano tiene una mala ubicación.
- Cumplir la Ley de Accesibilidad 41/2003. Señalización con pictogramas, aceras podotáctil, semáforos sonoros, etc. Si se eliminan o colocan pasos de peatones hay que eliminar o incluir el pavimento o acera podotáctil.
- Abandono de la Via Verde del litoral, cerca de Rio Tinto en Huelva. Es la vía antigua del Berrocal – La Antilla que conectaba con Huelva. De Redondela a Ayamonte dar firme.



DILIGENCIA:

Documento APROBADO INICIALMENTE
por el Ayuntamiento Pleno en Sesión
Ordinaria de 26/11/20.

En Lepe a fecha de firma electrónica

LA FUNCIONARIA AUTORIZADA,

Fdo: Milagros Fernández Cristóbal.

UNION EUROPEA FONDOS FEDER Fondo Europeo de Desarrollo Regional

una manera de hacer Europa

DILIGENCIA:

Documento aprobado definitivamente
por Resolución de la Tte. Alcaldedelegada de Urbanismo, Calidad
Ambiental y Catastro de 21/01/2021.

En Lepe a fecha de firma electrónica.

LA FUNCIONARIA AUTORIZADA.

Fdo: Milagros Fernández Cristóbal.

- El puente de La Tabirona es competencia de ADIF y se encuentra entre los municipios de Lepe y Cartaya.
- Zonas de estacionamiento ilegal incluir bolardos, como al final de la calle Iglesia.
- En el Centro Municipal Santa María de La Bella aparcan las bicicletas, hace falta más aparcabicis en la Vía Verde.
- Es fundamental un carril bici cívico ciclable entre municipios (Lepe – La Antilla – El Terron) para bicicletas, patinetes eléctricos, sillas de ruedas, etc. Se podría aprovechar las tuberías del agua que son dominio público.



DILIGENCIA:

Documento APROBADO INICIALMENTE por el Ayuntamiento Pleno en Sesión Ordinaria de 26/11/20.

En Lepe a fecha de firma electrónica.

LA FUNCIONARIA AUTORIZADA,
Fdo: Milagros Fernández Cristóbal.

DILIGENCIA:

Documento aprobado definitivamente por Resolución de la Tte. Alcaldedelegada de Urbanismo, Calidad Ambiental y Catastro de 21/01/2021.

En Lepe a fecha de firma electrónica.
LA FUNCIONARIA AUTORIZADA,
Fdo: Milagros Fernández Cristóbal.



DILIGENCIA:
Documento APROBADO INICIALMENTE
por el Ayuntamiento Pleno en Sesión
Ordinaria de 26/11/20.

En Lepe a fecha de firma electrónica FONDER Fondo Europeo de Desarrollo Regional

LA FUNCIONARIA AUTORIZADA,
Fdo: Milagros Fernández Cristóbal.

una manera de hacer Europa

DILIGENCIA:
Documento aprobado definitivamente
por Resolución de la Tte. Alcaldesa
Delegada de Urbanismo, Calidad
Ambiental y Catastro de 21/01/2021.
En Lepe a fecha de firma electrónica.
LA FUNCIONARIA AUTORIZADA,
Fdo: Milagros Fernández Cristóbal.

Caracterización general



DILIGENCIA:

Documento APROBADO INICIALMENTE
por el Ayuntamiento Pleno en Sesión
Ordinaria de 26/11/20.

En Lepe a fecha de firma electrónica.

LA FUNCIONARIA AUTORIZADA,
Fdo: Milagros Fernández Cristóbal.

DILIGENCIA:

Documento aprobado definitivamente
por Resolución de la Tte. Alcalde-
Delegada de Urbanismo, Calidad
Ambiental y Catastro de 21/01/2021.

En Lepe a fecha de firma electrónica.

LA FUNCIONARIA AUTORIZADA,
Fdo: Milagros Fernández Cristóbal.



DILIGENCIA:
Documento APROBADO INICIALMENTE
por el Ayuntamiento Pleno en Sesión
Ordinaria de 26/11/20.

En Lepe a fecha de firma electrónica
LA FUNCIONARIA AUTORIZADA,
Fdo: Milagros Fernández Cristóbal.

UNION EUROPEA
una manera de hacer Europa

DILIGENCIA:
Documento aprobado definitivamente
por Resolución de la Tte. Alcalde-
Delegada de Urbanismo, Calidad
Ambiental y Catastro de 21/01/2021.
En Lepe a fecha de firma electrónica.
LA FUNCIONARIA AUTORIZADA,
Fdo: Milagros Fernández Cristóbal.

Datos generales



DILIGENCIA:

Documento APROBADO INICIALMENTE por el Ayuntamiento Pleno en Sesión Ordinaria de 26/11/20.

En Lepe a fecha de firma electrónica.

LA FUNCIONARIA AUTORIZADA,
Fdo: Milagros Fernández Cristóbal.

DILIGENCIA:

Documento aprobado definitivamente por Resolución de la Tte. Alcaldedelegada de Urbanismo, Calidad Ambiental y Catastro de 21/01/2021.

En Lepe a fecha de firma electrónica.

LA FUNCIONARIA AUTORIZADA,
Fdo: Milagros Fernández Cristóbal.



Datos generales I

Provincia	CodMun	Municipio	Extensión superficial. 2015	Altitud sobre el nivel del mar. 2015	Número de núcleos que componen el municipio. 2017	Perímetro. 2015
Huelva	21044	Lepe	128,2	18	6	82.295,20

Fuente: Junta de Andalucía

Coordenadas del núcleo principal. 2015	Población total. 2017	Población. Hombres. 2017	Población. Mujeres. 2017	Población en núcleos. 2017	Población en diseminados. 2017	Porcentaje de población menor de 20 años. 2017
257213,-7.2021	26.931	13.947	12.984	26.198	733	23,26

Porcentaje de población mayor de 65 años. 2017	Incremento relativo de la población en diez años. 2017	Número de extranjeros. 2017	Principal procedencia de los extranjeros residentes. 2017	Porcentaje que representa respecto total de extranjeros. 2017	Emigraciones. 2016	Inmigraciones. 2016
11,11	14,08	4.273	Rumanía	32,09	1.206	972

Nacimientos. 2016	Defunciones. 2016	Matrimonios de distinto sexo. 2016	Centros de educación de adultos. 2015	Bibliotecas públicas. 2015	Centros de salud. 2016	Consultorios. 2016
272	145	58	1	2	1	1

Viviendas familiares principales. 2011	Viviendas destinadas a alquiler. 2015	Viviendas destinadas a la venta. 2015	Viviendas rehabilitadas. 2015	Transacciones inmobiliarias. 2016	Número de pantallas de cine. 2017	Centros de Infantil. 2015
8.612	1	0	3	287	14	19

Centros de Primaria. 2015	Centros de Enseñanza Secundaria Obligatoria. 2015	Centros de Bachillerato. 2015	Centros C.F. de Grado Medio. 2015	Centros C.F. de Grado Superior. 2015	Superficie. 2015	Principal cultivo de regadío. 2015
7	2	2	2	1	439	Fresa y fresón

Principal cultivo de regadío: Has. 2015	Principal cultivo de secano. 2015	Principal cultivo de secano: Has. 2015	Superficie. 2015	Principal cultivo de regadío. 2015	Principal cultivo de regadío: Has. 2015	Principal cultivo de secano. 2015
328	Avena	7	2.167	Naranja	1.084	Higuera

Principal cultivo de secano: Has. 2015	Sin asalariados. 2016	Hasta 5 asalariados. 2016	Entre 6 y 19 asalariados. 2016	De 20 y más asalariados. 2016	Total establecimientos. 2016	Vehículos turismos. 2015
5	881	585	99	29	1.594	10.682

Fuente: Junta de Andalucía



Datos generales II

Autorizaciones de transporte: taxis. 2016	Autorizaciones de transporte: mercancías. 2016	Autorizaciones de transporte: viajeros. 2016	Vehículos matriculados. 2015	Vehículos turismos matriculados. 2015	Hoteles. 2016	Hostales y pensiones. 2016
17	182	85	408	291	7	11

Plazas en hoteles. 2016	Plazas en hostales y pensiones. 2016	Actividad 1. 2016	Actividad 2. 2016	Actividad 3. 2016	Actividad 4. 2016	Actividad 5. 2016
1.842	364	G: 547 establecimientos	I: 201 establecimientos	F: 160 establecimientos	L: 97 establecimientos	M: 96 establecimientos

Número de cooperativas creadas. 2015	Oficinas de entidades de crédito. 2016	Consumo de energía eléctrica (Endesa). 2016	Consumo de energía eléctrica residencial (Endesa). 2016	Líneas telefónicas de la compañía Telefónica. 2013	Líneas ADSL en servicio de la compañía Telefónica. 2013	Paro registrado. Mujeres. 2017
0	12	97.343	42.230	5.245	1.989	1.308

Paro registrado. Hombres. 2017	Paro registrado. Extranjeros. 2017	Contratos registrados. Mujeres. 2017	Contratos registrados. Hombres. 2017	Contratos registrados. Indefinidos. 2017	Contratos registrados. Temporales. 2017	Contratos registrados. Extranjeros. 2017
1.077	386	14.647	25.194	565	39.275	18.602

Trabajadores eventuales agrarios subsidiados. Mujeres. 2017	Trabajadores eventuales agrarios subsidiados. Hombres. 2017	Presupuesto liquidado de ingresos. 2015	Presupuesto liquidado de gastos. 2015	Ingresos por habitante. 2015	Gastos por habitante. 2015	IBI de naturaleza urbana. Número de recibos. 2016
293	63,00	28.932.267,00	25.620.409,00	1.045,43	925,76	30.604,00

IBI de naturaleza rústica. Número titulares catastrales. 2016	Número de parcelas catastrales: Solares. 2016	Número de parcelas catastrales: Parcelas edificadas. 2016	Número de declaraciones. 2015	Rentas del trabajo. 2015	Rentas netas estimación directa. 2015	Rentas netas estimación objetiva. 2015
2.898	1.964	8.043	10.461	94.716.920	4.941.777,0	6.305.865,0

Otro tipo de rentas. 2015	Renta neta media declarada. 2015	Situaciones de alta en actividades empresariales. 2015	Situaciones de alta en actividades profesionales. 2015	Situaciones de alta en actividades artísticas. 2015
8.000.823,0	10.894,0	2.334,0	242	3

Fuente: Junta de Andalucía



DILIGENCIA:
Documento APROBADO INICIALMENTE
por el Ayuntamiento Pleno en Sesión
Ordinaria de 26/11/20.

En Lepe a fecha de firma electrónica
LA FUNCIONARIA AUTORIZADA,
Fdo: Milagros Fernández Cristóbal.

DILIGENCIA:
Documento aprobado definitivamente
por Resolución de la Tte. Alcalde-
Delegada de Urbanismo, Calidad
Ambiental y Catastro de 21/01/2021.
En Lepe a fecha de firma electrónica.
LA FUNCIONARIA AUTORIZADA,
Fdo: Milagros Fernández Cristóbal.

Viviendas Lepe

Viviendas familiares principales. 2011	Viviendas destinadas a alquiler. 2015	Viviendas destinadas a la venta. 2015	Viviendas rehabilitadas. 2015	Transacciones inmobiliarias. 2016
8.612	1	0	3	287

Fuente: Junta de Andalucía



DILIGENCIA:

Documento APROBADO INICIALMENTE por el Ayuntamiento Pleno en Sesión Ordinaria de 26/11/20.

En Lepe a fecha de firma electrónica.

LA FUNCIONARIA AUTORIZADA,
Fdo: Milagros Fernández Cristóbal.

DILIGENCIA:

Documento aprobado definitivamente por Resolución de la Tte. Alcaldedelegada de Urbanismo, Calidad Ambiental y Catastro de 21/01/2021. En Lepe a fecha de firma electrónica.

LA FUNCIONARIA AUTORIZADA,
Fdo: Milagros Fernández Cristóbal.



DILIGENCIA:
Documento APROBADO INICIALMENTE
por el Ayuntamiento Pleno en Sesión
Ordinaria de 26/11/20.

En Lepe a fecha de firma electrónica
LA FUNCIONARIA AUTORIZADA,
Fdo: Milagros Fernández Cristóbal.

DILIGENCIA:
Documento aprobado definitivamente
por Resolución de la Tte. Alcaldedelegada de Urbanismo, Calidad Ambiental y Catastro de 21/01/2021.
En Lepe a fecha de firma electrónica.
LA FUNCIONARIA AUTORIZADA,
Fdo: Milagros Fernández Cristóbal.

Morfología y clima



DILIGENCIA:

Documento APROBADO INICIALMENTE
por el Ayuntamiento Pleno en Sesión
Ordinaria de 26/11/20.

En Lepe a fecha de firma electrónica.

LA FUNCIONARIA AUTORIZADA,
Fdo: Milagros Fernández Cristóbal.

DILIGENCIA:

Documento aprobado definitivamente
por Resolución de la Tte. Alcalde-
Delegada de Urbanismo, Calidad
Ambiental y Catastro de 21/01/2021.
En Lepe a fecha de firma electrónica.

LA FUNCIONARIA AUTORIZADA,
Fdo: Milagros Fernández Cristóbal.

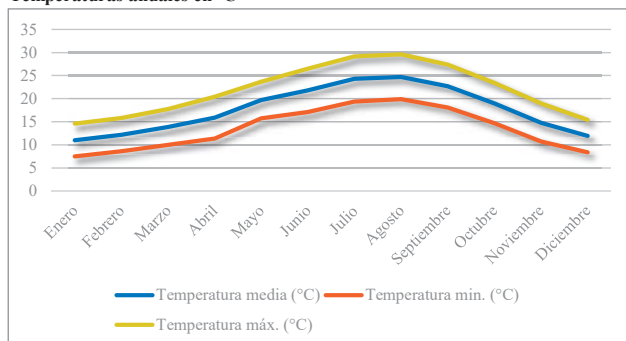


Clima en Lepe

	Enero	Febrero	Marzo	Abril	Mayo	Junio	Julio	Agosto	Septiembre	Octubre	Noviembre	Diciembre
Temperatura media (°C)	11	12,2	13,9	15,9	19,7	21,8	24,3	24,7	22,7	19	14,8	11,9
Temperatura min. (°C)	7,5	8,6	10	11,4	15,7	17,1	19,4	19,9	18,1	14,7	10,7	8,4
Temperatura máx. (°C)	14,6	15,8	17,8	20,4	23,7	26,5	29,2	29,6	27,4	23,4	19	15,4
Precipitación (mm)	66	53	55	38	27	11	1	1	19	59	73	72

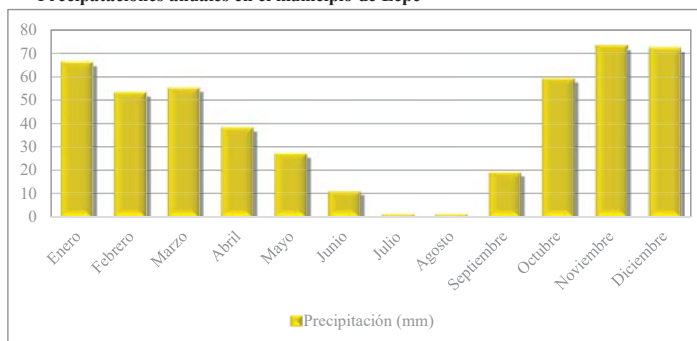
Fuente: Climate Data.org.

Temperaturas anuales en °C



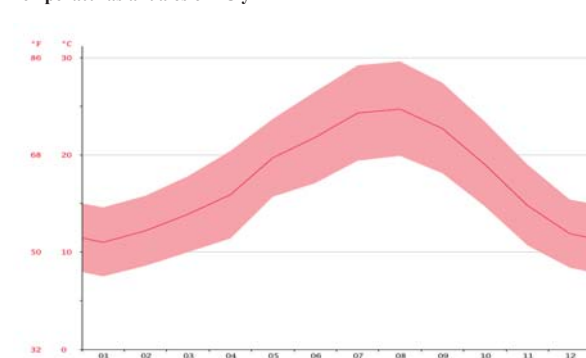
Fuente: Climate Data.org.

Precipitaciones anuales en el municipio de Lepe



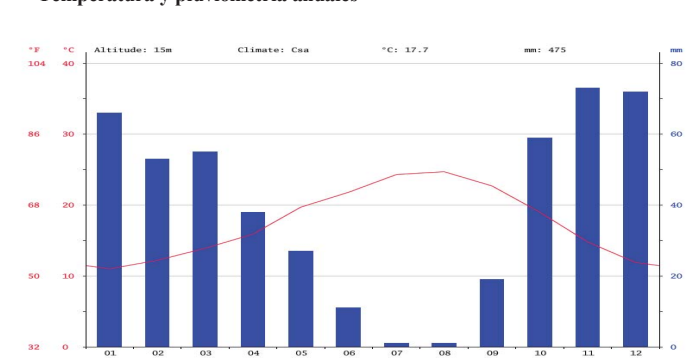
Fuente: Climate Data.org.

Temperaturas anuales en °C y °F



Fuente: Climate Data.org.

Temperatura y pluviometría anuales



Fuente: Climate Data.org.



DILIGENCIA:

Documento APROBADO INICIALMENTE por el Ayuntamiento Pleno en Sesión Ordinaria de 26/11/20.

En Lepe a fecha de firma electrónica.

LA FUNCIONARIA AUTORIZADA,
Fdo: Milagros Fernández Cristóbal.

DILIGENCIA:

Documento aprobado definitivamente por Resolución de la Tte. Alcaldedelegada de Urbanismo, Calidad Ambiental y Catastro de 21/01/2021.

En Lepe a fecha de firma electrónica.

LA FUNCIONARIA AUTORIZADA,
Fdo: Milagros Fernández Cristóbal.



DILIGENCIA:
Documento APROBADO INICIALMENTE
por el Ayuntamiento Pleno en Sesión
Ordinaria de 26/11/20.

En Lepe a fecha de firma electrónica
LA FUNCIONARIA AUTORIZADA,
Fdo: Milagros Fernández Cristóbal.

UNION EUROPEA
FONDO EUROPEO DE DESARROLLO REGIONAL
una manera de hacer Europa

DILIGENCIA:
Documento aprobado definitivamente
por Resolución de la Tte. Alcaldedelegada de Urbanismo, Calidad Ambiental y Catastro de 21/01/2021.
En Lepe a fecha de firma electrónica.
LA FUNCIONARIA AUTORIZADA,
Fdo: Milagros Fernández Cristóbal.

Demografía



DILIGENCIA:

Documento APROBADO INICIALMENTE por el Ayuntamiento Pleno en Sesión Ordinaria de 26/11/20.

En Lepe a fecha de firma electrónica.

LA FUNCIONARIA AUTORIZADA,
Fdo: Milagros Fernández Cristóbal.

DILIGENCIA:

Documento aprobado definitivamente por Resolución de la Tte. Alcaldedelegada de Urbanismo, Calidad Ambiental y Catastro de 21/01/2021. En Lepe a fecha de firma electrónica.

LA FUNCIONARIA AUTORIZADA,
Fdo: Milagros Fernández Cristóbal.



Censo de las poblaciones del municipio de Lepe 2008 y 2009

Provincia	Municipio	Unidad Poblacional	Año 2008			Año 2009		
			Población total	Hombres	Mujeres	Población total	Hombres	Mujeres
21 Huelva	044 Lepe	000000 LEPE	25041	12817	12224	25886	13332	12554
21 Huelva	044 Lepe	000100 ANTILLA (LA)	1539	832	707	1547	839	708
21 Huelva	044 Lepe	000101 ANTILLA (LA)	1517	817	700	1527	826	701
21 Huelva	044 Lepe	000199 *DISEMINADO*	22	15	7	20	13	7
21 Huelva	044 Lepe	000200 BARCA (LA)	14	10	4	13	9	4
21 Huelva	044 Lepe	000299 *DISEMINADO*	14	10	4	13	9	4
21 Huelva	044 Lepe	000300 CATALÁN (EL)	2	1	1	2	1	1
21 Huelva	044 Lepe	000301 CATALÁN (EL)	2	1	1	2	1	1
21 Huelva	044 Lepe	000400 LEPE	22545	11465	11080	23296	11930	11366
21 Huelva	044 Lepe	000401 LEPE	21863	11177	10686	22598	11583	11015
21 Huelva	044 Lepe	000499 *DISEMINADO*	682	288	394	698	347	351
21 Huelva	044 Lepe	000500 PINARES DE LEPE	252	125	127	275	140	135
21 Huelva	044 Lepe	000501 PINARES DE LEPE	252	125	127	275	140	135
21 Huelva	044 Lepe	000600 ISLANTILLA	627	346	281	681	371	310
21 Huelva	044 Lepe	000601 ISLANTILLA	627	346	281	681	371	310
21 Huelva	044 Lepe	000700 TERRÓN (EL)	62	38	24	72	42	30
21 Huelva	044 Lepe	000701 TERRÓN (EL)	62	38	24	72	42	30

Fuente: INE.

Censo de las poblaciones del municipio de Lepe 2010 y 2011

Provincia	Municipio	Unidad Poblacional	Año 2010			Año 2011		
			Población total	Hombres	Mujeres	Población total	Hombres	Mujeres
21 Huelva	044 Lepe	000000 LEPE	26763	13819	12944	27241	14018	13223
21 Huelva	044 Lepe	000100 ANTILLA (LA)	1571	853	718	1565	845	720
21 Huelva	044 Lepe	000101 ANTILLA (LA)	1558	847	711	1551	839	712
21 Huelva	044 Lepe	000199 *DISEMINADO*	13	6	7	14	6	8
21 Huelva	044 Lepe	000200 BARCA (LA)	14	10	4	14	10	4
21 Huelva	044 Lepe	000299 *DISEMINADO*	14	10	4	14	10	4
21 Huelva	044 Lepe	000300 CATALÁN (EL)	0	0	0	0	0	0
21 Huelva	044 Lepe	000301 CATALÁN (EL)	0	0	0	0	0	0
21 Huelva	044 Lepe	000400 LEPE	24069	12372	11697	24515	12550	11965
21 Huelva	044 Lepe	000401 LEPE	23352	11997	11355	23755	12178	11577
21 Huelva	044 Lepe	000499 *DISEMINADO*	717	375	342	760	372	388
21 Huelva	044 Lepe	000500 PINARES DE LEPE	301	153	148	319	164	155
21 Huelva	044 Lepe	000501 PINARES DE LEPE	301	153	148	319	164	155
21 Huelva	044 Lepe	000600 ISLANTILLA	319	385	348	739	391	348
21 Huelva	044 Lepe	000601 ISLANTILLA	733	385	348	739	391	348
21 Huelva	044 Lepe	000700 TERRÓN (EL)	75	46	29	89	58	31
21 Huelva	044 Lepe	000701 TERRÓN (EL)	75	46	29	89	58	31

Fuente: INE.

Censo de las poblaciones del municipio de Lepe 2012 y 2013

Provincia	Municipio	Unidad Poblacional	Año 2012			Año 2013		
			Población total	Hombres	Mujeres	Población total	Hombres	Mujeres
21 Huelva	044 Lepe	000000 LEPE	27214	13984	13230	27406	14137	13269
21 Huelva	044 Lepe	000100 ANTILLA (LA)	1563	844	719	1567	839	728
21 Huelva	044 Lepe	000101 ANTILLA (LA)	1548	836	712	1548	828	720
21 Huelva	044 Lepe	000199 *DISEMINADO*	15	8	7	19	11	8
21 Huelva	044 Lepe	000200 BARCA (LA)	13	9	4	15	11	4
21 Huelva	044 Lepe	000299 *DISEMINADO*	13	9	4	15	11	4
21 Huelva	044 Lepe	000300 CATALÁN (EL)	0	0	0	0	0	0
21 Huelva	044 Lepe	000301 CATALÁN (EL)	0	0	0	0	0	0
21 Huelva	044 Lepe	000400 LEPE	24513	12533	11980	24668	12670	11998
21 Huelva	044 Lepe	000401 LEPE	23742	12164	11578	23911	12305	11606
21 Huelva	044 Lepe	000499 *DISEMINADO*	771	369	402	757	365	392
21 Huelva	044 Lepe	000500 PINARES DE LEPE	331	169	162	342	180	162
21 Huelva	044 Lepe	000501 PINARES DE LEPE	331	169	162	342	180	162
21 Huelva	044 Lepe	000600 ISLANTILLA	702	372	330	720	380	340
21 Huelva	044 Lepe	000601 ISLANTILLA	702	372	330	720	380	340
21 Huelva	044 Lepe	000700 TERRÓN (EL)	92	57	35	94	57	37
21 Huelva	044 Lepe	000701 TERRÓN (EL)	92	57	35	94	57	37

Fuente: INE.

Censo de las poblaciones del municipio de Lepe 2014 y 2015

Provincia	Municipio	Unidad Poblacional	Año 2014			Año 2015		
			Población total	Hombres	Mujeres	Población total	Hombres	Mujeres
21 Huelva	044 Lepe	000000 LEPE	27054	13969	13085	27675	14051	13624
21 Huelva	044 Lepe	000100 ANTILLA (LA)	1519	811	708	1502	791	711
21 Huelva	044 Lepe	000101 ANTILLA (LA)	1498	799	699	1486	781	705
21 Huelva	044 Lepe	000199 *DISEMINADO*	21	12	9	16	10	6
21 Huelva	044 Lepe	000200 BARCA (LA)	11	8	3	9	7	2
21 Huelva	044 Lepe	000299 *DISEMINADO*	11	8	3	9	7	2
21 Huelva	044 Lepe	000300 CATALÁN (EL)	0	0	0	0	0	0
21 Huelva	044 Lepe	000301 CATALÁN (EL)	0	0	0	0	0	0
21 Huelva	044 Lepe	000400 LEPE	24415	12562	11853	25050	12656	12394
21 Huelva	044 Lepe	000401 LEPE	23799	12232	11567	23929	12277	11652
21 Huelva	044 Lepe	000499 *DISEMINADO*	616	330	286	1121	379	742
21 Huelva	044 Lepe	000500 PINARES DE LEPE	340	182	158	346	188	158
21 Huelva	044 Lepe	000501 PINARES DE LEPE	340	182	158	346	188	158
21 Huelva	044 Lepe	000600 ISLANTILLA	661	341	320	653	343	310
21 Huelva	044 Lepe	000601 ISLANTILLA	661	341	320	653	343	310
21 Huelva	044 Lepe	000700 TERRÓN (EL)	108	65	43	115	66	49
21 Huelva	044 Lepe	000701 TERRÓN (EL)	108	65	43	115	66	49

Fuente: INE.



Censo de las poblaciones del municipio de Lepe 2017 y 2017

Provincia	Municipio	Unidad Poblacional	Año 2016			Año 2017		
			Población total	Hombres	Mujeres	Población total	Hombres	Mujeres
21 Huelva	044 Lepe	000000 LEPE	27409	13984	13425	26931	13947	12984
21 Huelva	044 Lepe	000100 ANTILLA (LA)	1510	798	712	1471	782	689
21 Huelva	044 Lepe	000101 ANTILLA (LA)	1491	787	704	1452	772	680
21 Huelva	044 Lepe	000199 *DISEMINADO*	19	11	8	19	10	9
21 Huelva	044 Lepe	000200 BARCA (LA)	11	8	3	10	7	3
21 Huelva	044 Lepe	000299 *DISEMINADO*	11	8	3	10	7	3
21 Huelva	044 Lepe	000300 CATALÁN (EL)	0	0	0	0	0	0
21 Huelva	044 Lepe	000301 CATALÁN (EL)	0	0	0	0	0	0
21 Huelva	044 Lepe	000400 LEPE	24803	12593	12210	24365	12576	11789
21 Huelva	044 Lepe	000401 LEPE	23741	12198	11543	23661	12171	11490
21 Huelva	044 Lepe	000499 *DISEMINADO*	1062	395	667	704	405	299
21 Huelva	044 Lepe	000500 PINARES DE LEPE	353	193	160	341	186	155
21 Huelva	044 Lepe	000501 PINARES DE LEPE	353	193	160	341	186	155
21 Huelva	044 Lepe	000600 ISLANTILLA	618	325	293	626	326	300
21 Huelva	044 Lepe	000601 ISLANTILLA	618	325	293	626	326	300
21 Huelva	044 Lepe	000700 TERRÓN (EL)	114	67	47	118	70	48
21 Huelva	044 Lepe	000701 TERRÓN (EL)	114	67	47	118	70	48

Fuente: INE

Censo de las poblaciones del municipio de Lepe 2018

Provincia	Municipio	Unidad Poblacional	Año 2018		
			Población total	Hombres	Mujeres
21 Huelva	044 Lepe	000000 LEPE	27047	13951	13096
21 Huelva	044 Lepe	000100 ANTILLA (LA)	1458	777	681
21 Huelva	044 Lepe	000101 ANTILLA (LA)	1444	769	675
21 Huelva	044 Lepe	000199 *DISEMINADO*	14	8	6
21 Huelva	044 Lepe	000200 BARCA (LA)	6	5	1
21 Huelva	044 Lepe	000299 *DISEMINADO*	6	5	1
21 Huelva	044 Lepe	000300 CATALÁN (EL)	0	0	0
21 Huelva	044 Lepe	000301 CATALÁN (EL)	0	0	0
21 Huelva	044 Lepe	000400 LEPE	24484	12588	11896
21 Huelva	044 Lepe	000401 LEPE	23673	12124	11549
21 Huelva	044 Lepe	000499 *DISEMINADO*	811	464	347
21 Huelva	044 Lepe	000500 PINARES DE LEPE	334	174	160
21 Huelva	044 Lepe	000501 PINARES DE LEPE	334	174	160
21 Huelva	044 Lepe	000600 ISLANTILLA	649	337	312
21 Huelva	044 Lepe	000601 ISLANTILLA	649	337	312
21 Huelva	044 Lepe	000700 TERRÓN (EL)	116	70	46
21 Huelva	044 Lepe	000701 TERRÓN (EL)	116	70	46

Fuente: INE

Evolución del censo en el municipio de Lepe

	2008	2009	2010	2011	2012	2013
Población Lepe	25041	25886	26763	27241	27214	27406
Ciudad de Lepe	21863	22598	24069	24515	24513	24668
La Antilla	1539	1547	1558	1551	1563	1567
Pinares de Lepe	252	275	301	319	331	342
Islantilla	627	681	733	739	702	720
El Terrón	62	72	75	89	92	94

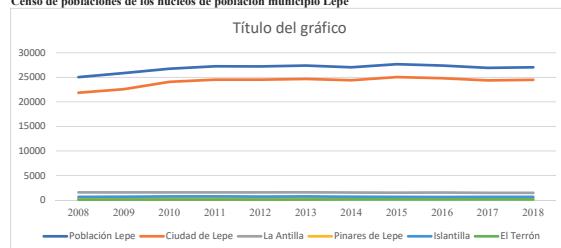
Fuente: INE.

Evolución del censo en el municipio de Lepe

	2014	2015	2016	2017	2018
Población Lepe	27054	27675	27409	26931	27047
Ciudad de Lepe	24415	25050	24803	24365	24484
La Antilla	1519	1502	1510	1471	1458
Pinares de Lepe	340	346	353	341	334
Islantilla	661	653	618	626	649
El Terrón	108	115	114	118	116

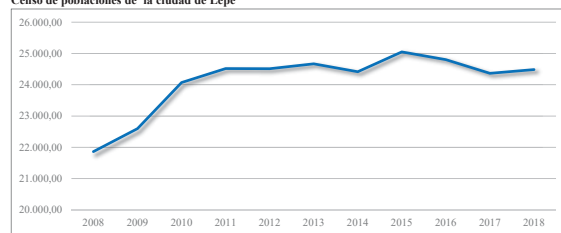
Fuente: INE.

Censo de poblaciones de los núcleos de población municipio Lepe



Fuente: INE.

Censo de poblaciones de la ciudad de Lepe



Fuente: INE.



Evolucion Matrimonios 1996 -2017

Año	Matrimonios
2017	71
2016	58
2015	79
2014	89
2013	61
2012	81
2011	81
2010	77
2009	104
2008	89
2007	117
2006	145
2005	151
2004	160
2003	112
2002	133
2001	142
2000	125
1999	138
1998	125
1997	126
1996	96

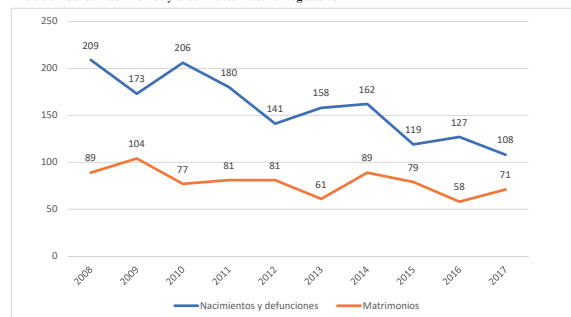
Fuente: INE.

Evolucion Nacimientos y Defunciones 1996 - 2017

Año	Nacimientos	Fallecidos	Diferencia
2017	261	153	108
2016	272	145	127
2015	279	160	119
2014	309	147	162
2013	303	145	158
2012	297	156	141
2011	316	136	180
2010	349	143	206
2009	308	135	173
2008	355	146	209
2007	332	140	192
2006	376	155	221
2005	312	126	186
2004	269	143	126
2003	334	136	198
2002	292	141	151
2001	288	124	164
2000	245	127	118
1999	253	134	119
1998	225	136	89
1997	215	116	99
1996	259	124	135

Fuente: INE.

Evolución de los matrimonios y crecimiento natural vegetativo



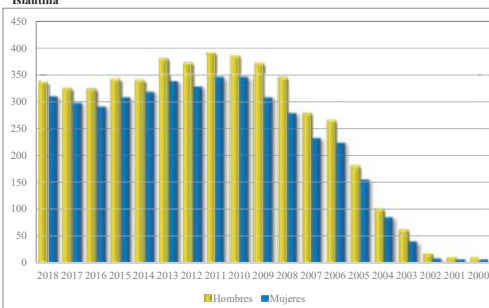
Fuente: INE.

Islantilla. Evolución de la población de 200 hasta 2018

Año	Hombres	Mujeres	Total
2018	337	312	649
2017	326	300	626
2016	325	293	618
2015	343	310	653
2014	341	320	661
2013	380	340	720
2012	372	330	702
2011	391	348	739
2010	385	348	733
2009	371	310	681
2008	346	281	627
2007	280	235	515
2006	267	226	493
2005	182	158	340
2004	102	88	190
2003	63	43	106
2002	19	11	30
2001	12	9	21
2000	11	9	20

Fuente: INE.

Islantilla



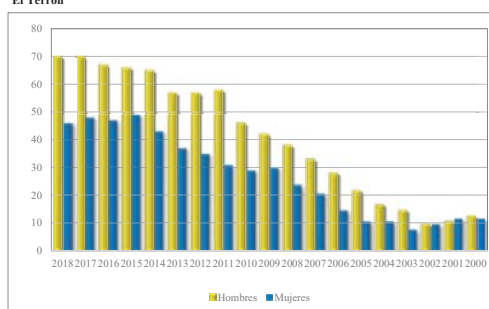
Fuente: INE.

El Terrón. Evolución de la población de 200 hasta 2018

Año	Hombres	Mujeres	Total
2018	70	46	116
2017	70	48	118
2016	67	47	114
2015	66	49	115
2014	65	43	108
2013	57	37	94
2012	57	35	92
2011	58	31	89
2010	46	29	75
2009	42	30	72
2008	38	24	62
2007	33	21	54
2006	28	15	43
2005	22	11	33
2004	17	11	28
2003	15	8	23
2002	10	10	20
2001	11	12	23
2000	13	12	25

Fuente: INE.

El Terrón



Fuente: INE.

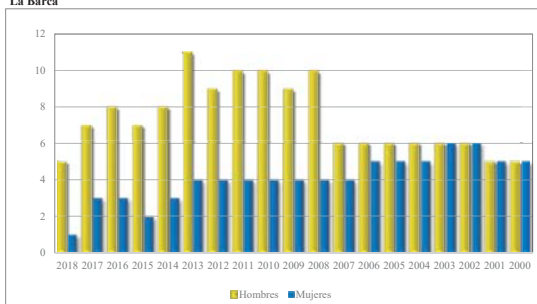


La Barca. Evolución de la población desde 2000-2018

Año	Hombres	Mujeres	Total
2018	5	1	6
2017	7	3	10
2016	8	3	11
2015	7	2	9
2014	8	3	11
2013	11	4	15
2012	9	4	13
2011	10	4	14
2010	10	4	14
2009	9	4	13
2008	10	4	14
2007	6	4	10
2006	6	5	11
2005	6	5	11
2004	6	5	11
2003	6	6	12
2002	6	6	12
2001	5	5	10
2000	5	5	10

Fuente: INE.

La Barca



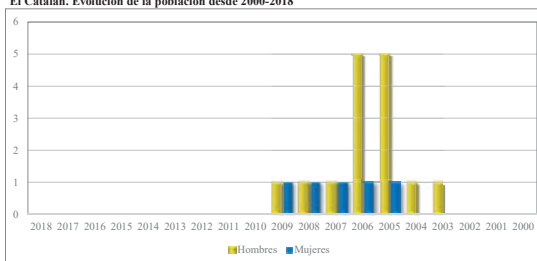
Fuente: INE.

El Catalán. Evolución de la población de 200 hasta 2018

Año	Hombres	Mujeres	Total
2018	0	0	0
2017	0	0	0
2016	0	0	0
2015	0	0	0
2014	0	0	0
2013	0	0	0
2012	0	0	0
2011	0	0	0
2010	0	0	0
2009	1	1	2
2008	1	1	2
2007	1	1	2
2006	5	1	6
2005	5	1	6
2004	1	0	1
2003	1	0	1
2002	0	0	0
2001	0	0	0
2000	0	0	0

Fuente: INE.

El Catalán. Evolución de la población desde 2000-2018



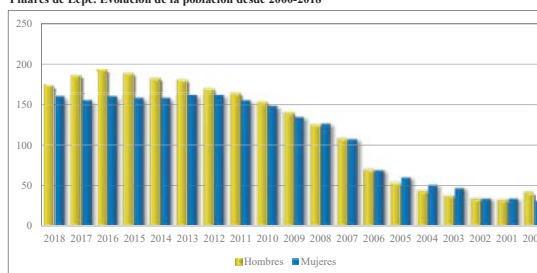
Fuente: INE.

Pinares de Lepe. Evolución de la población de 2000 hasta 2018

Año	Hombres	Mujeres	Total
2018	174	160	334
2017	186	155	341
2016	193	160	353
2015	188	158	346
2014	182	158	340
2013	180	162	342
2012	169	162	331
2011	164	155	319
2010	153	148	301
2009	140	135	275
2008	125	127	252
2007	108	108	216
2006	70	70	140
2005	54	61	115
2004	44	52	96
2003	38	48	86
2002	34	35	69
2001	33	35	68
2000	42	33	75

Fuente: INE.

Pinares de Lepe. Evolución de la población desde 2000-2018



Fuente: INE.



DILIGENCIA:
 Documento APROBADO INICIALMENTE
 por el Ayuntamiento Pleno en Sesión
 Ordinaria de 26/11/20.

En Lepe a fecha de firma electrónica FONDER Fondo Europeo de Desarrollo Regional

LA FUNCIONARIA AUTORIZADA,
 Fdo: Milagros Fernández Cristóbal.

una manera de hacer Europa

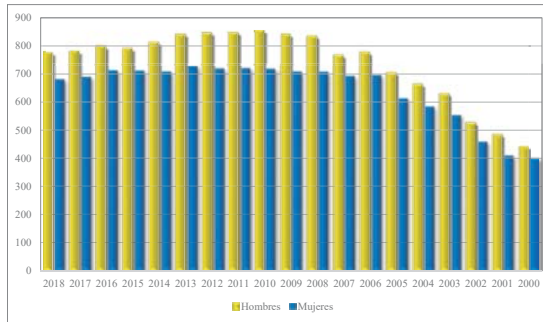
DILIGENCIA:
 Documento aprobado definitivamente
 por Resolución de la Tte. Alcalde-
 Delegada de Urbanismo, Calidad
 Ambiental y Catastro de 21/01/2021.
 En Lepe a fecha de firma electrónica.
 LA FUNCIONARIA AUTORIZADA,
 Fdo: Milagros Fernández Cristóbal.

La Antilla. Evolución de la población de 2000 hasta 2018

Año	Hombres	Mujeres	Total
2018	777	681	1458
2017	782	689	1471
2016	798	712	1510
2015	791	711	1502
2014	811	708	1519
2013	839	728	1567
2012	844	719	1563
2011	845	720	1565
2010	853	718	1571
2009	839	708	1547
2008	832	707	1539
2007	765	692	1457
2006	775	696	1471
2005	701	613	1314
2004	661	584	1245
2003	627	554	1181
2002	524	460	984
2001	482	411	893
2000	440	401	841

Fuente: INE

La Antilla. Evolución de la población de 2000 hasta 2018



Fuente: INE.



DILIGENCIA:

Documento APROBADO INICIALMENTE
por el Ayuntamiento Pleno en Sesión
Ordinaria de 26/11/20.

En Lepe a fecha de firma electrónica.

LA FUNCIONARIA AUTORIZADA,
Fdo: Milagros Fernández Cristóbal.

DILIGENCIA:

Documento aprobado definitivamente
por Resolución de la Tte. Alcaldedelegada de Urbanismo, Calidad
Ambiental y Catastro de 21/01/2021.

En Lepe a fecha de firma electrónica.

LA FUNCIONARIA AUTORIZADA,
Fdo: Milagros Fernández Cristóbal.





DILIGENCIA:
Documento APROBADO INICIALMENTE
por el Ayuntamiento Pleno en Sesión
Ordinaria de 26/11/20.

En Lepe a fecha de firma electrónica.
LA FUNCIONARIA AUTORIZADA,
Fdo: Milagros Fernández Cristóbal.

Población residente y vinculada de 21041 Lepe

Tipo de población	Subtipo de	Personas
Población residente	Sólo reside	15.168
	Reside y trabaja	5.852
	Reside y estudia	5.516
	Total	26.537
Población vinculada	Trabaja allí	1.875
	Estudia allí	399
	Pasa allí más de 14 noches	32.952
	Total	35.226
	Población total	61.763

Fuente: INE.

Movilidad laboral

Viajes diarios	Tiempo de desplazamiento	Municipio de trabajo	Personas	
Uno	Menos de 10 minutos	Lepe	1.110	
	Entre 10 y 19 minutos	Lepe	1.755	
	Resto municipios de Huelva	Entre 20 y 29 minutos	Lepe	190
		Resto municipios de Huelva	Lepe	275
Dos o más	Entre 30 y 45 minutos	Huelva	90	
	Menos de 10 minutos	Lepe	1.030	
		Lepe	435	
	Resto municipios de Huelva	Lepe	75	

Fuente: INE.

Tasas de población

Tasas de población vinculada	%
Tasa de población vinculada	232,74%
Tasa de población vinculada por pasar allí más de	124%

Fuente: INE.

Movilidad académica

Viajes diarios	Tiempo desplazamiento	Municipio de trabajo	Personas
Uno	Menos de 10 minutos	Lepe	3.030
	Entre 10 y 19 minutos	Lepe	1185
	Entre 20 y 29 minutos	Lepe	125
Dos o más	Entre 30 y 45 minutos	Resto municipios de Huelva	165
	Menos de 10 minutos	Lepe	170
	Entre 10 y 19 minutos	Lepe	110

Fuente: INE.

DILIGENCIA:
Documento aprobado definitivamente
por Resolución de la Tte. Alcalde-
Delegada de Urbanismo, Calidad
Ambiental y Catastro de 21/01/2021.
En Lepe a fecha de firma electrónica.

LA FUNCIONARIA AUTORIZADA,
Fdo: Milagros Fernández Cristóbal.



DILIGENCIA:
Documento APROBADO INICIALMENTE
por el Ayuntamiento Pleno en Sesión
Ordinaria de 26/11/20.

En Lepe a fecha de firma electrónica.
LA FUNCIONARIA AUTORIZADA,
Fdo: Milagros Fernández Cristóbal.

DILIGENCIA:
Documento aprobado definitivamente
por Resolución de la Tte. Alcalde-
Delegada de Urbanismo, Calidad
Ambiental y Catastro de 21/01/2021.
En Lepe a fecha de firma electrónica.

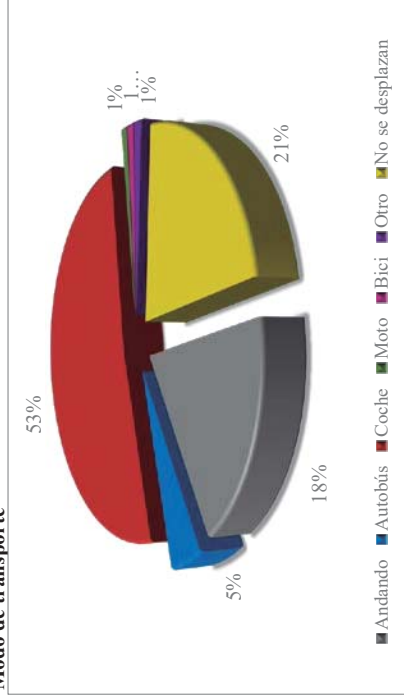
LA FUNCIONARIA AUTORIZADA,
Fdo: Milagros Fernández Cristóbal.

Modos de transporte estudiantes

Modos de transporte	Personas	%
Andando	1.420	18,1%
Autobús	375	4,8%
Coche	4.115	52,5%
Moto	75	1,0%
Bici	80	1,0%
Otro	100	1,3%
No se desplazan	1.680	21,4%
Total	7.845	100,0%

Fuente: INE.

Modo de transporte



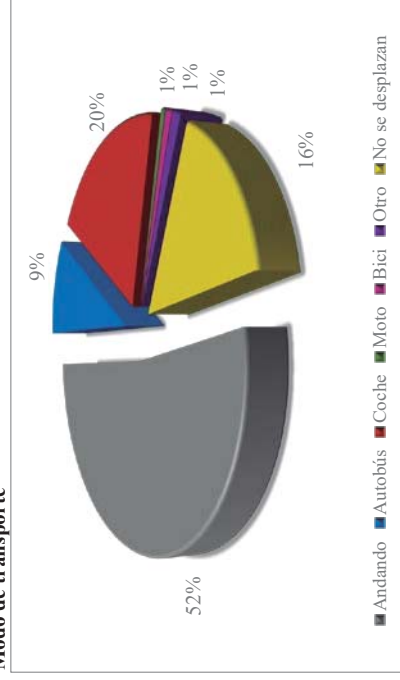
Fuente: INE.

Modos de transporte trabajadores

Modos de transporte	Personas	%
Andando	3.430	52,1%
Autobús	605	9,2%
Coche	1.315	20,0%
Moto	45	0,7%
Bici	65	1,0%
Otro	85	1,3%
No se desplazan	1.035	15,7%
Total	6.580	100,0%

Fuente: INE.

Modo de transporte



Fuente: INE.



Municipio de trabajo fuera del municipio

Municipio de trabajo	Personas
21010 Ayamonte	75
06015 Badajoz	25*
11012 Cádiz	10*
21041 Huelva	395
21042 Isla Cristina	240
41065 Morón de la Frontera	10*
41091 Sevilla	60*
Resto Municipios (Badajoz)	10*
Resto Municipios (Huelva)	410
Resto Municipios (Sevilla)	30*
Extranjero	115
No Aplicable	605
Total	1.995

Fuente: INE.

Municipio de estudio fuera del municipio

Municipio de estudio	Personas
28005 Alcalá de H	10*
28065 Getafe	10*
18087 Granada	25*
21041 Huelva	525
21042 Isla Cristina	105*
11028 Puerto Real	10*
41091 Sevilla	105
Resto Municipios	20*
Resto Municipios	105
Resto Municipios	5*
Extranjero	30*
No Aplicable	115
Total	1.065

Fuente: INE.



DILIGENCIA:

Documento APROBADO INICIALMENTE
por el Ayuntamiento Pleno en Sesión
Ordinaria de 26/11/20.

En Lepe a fecha de firma electrónica.

LA FUNCIONARIA AUTORIZADA,
Fdo: Milagros Fernández Cristóbal.

DILIGENCIA:

Documento aprobado definitivamente
por Resolución de la Tte. Alcalde-
Delegada de Urbanismo, Calidad
Ambiental y Catastro de 21/01/2021.

En Lepe a fecha de firma electrónica.

LA FUNCIONARIA AUTORIZADA,
Fdo: Milagros Fernández Cristóbal.



Población de Lepe por sexo y edad 2018 (grupos quinquenales)

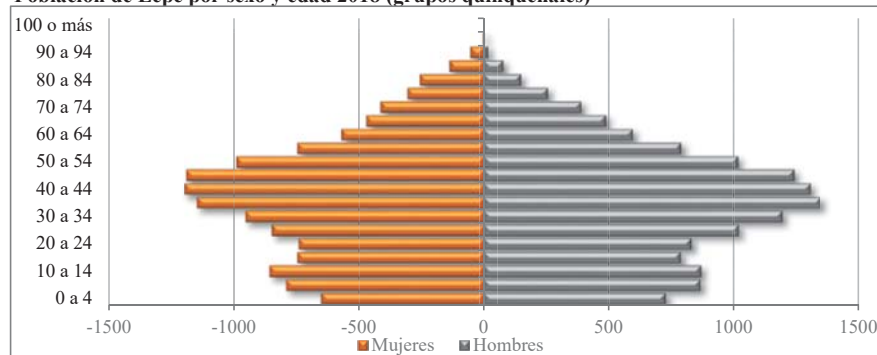
Edad	Hombres	Mujeres	Total
0 a 4	727	-653	1.380
5 a 9	865	-793	1.658
10 a 14	868	-858	1.726
15 a 19	786	-748	1.534
20 a 24	829	-742	1.571
25 a 29	1.018	-849	1.867
30 a 34	1.191	-954	2.145
35 a 39	1.344	-1.147	2.491
40 a 44	1.303	-1.197	2.500
45 a 49	1.238	-1.190	2.428
50 a 54	1015	-990	2.005
55 a 59	788	-747	1.535
60 a 64	595	-570	1.165
65 a 69	488	-472	960
70 a 74	390	-414	804
75 a 79	258	-308	566
80 a 84	150	-259	409
85 a 89	79	-141	220
90 a 94	16	-58	74
95 a 99	3	-6	9
100 o más	0	0	0
Total	13.951	-13.096	27.047

Fuente: INE.

Porcentajes edades

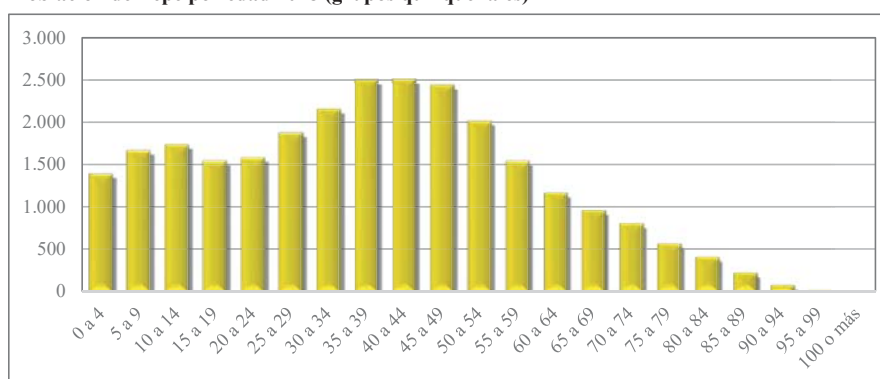
Rango	Porcentaje
%<20 años	5,10%
%>65 años	11,2%
I tenencia	0,83
I envejecimiento	11,25
I juventud	23,29
T dependencia jove	0,36
T dependencia may	0,17

Población de Lepe por sexo y edad 2018 (grupos quinquenales)



Fuente: INE.

Población de Lepe por edad 2018 (grupos quinquenales)



Fuente: INE.



Cód. Validación: AERSLSHZXGWYKQCSF5N9D2 | Verificación: <https://lepe.sedelectronica.es/>
 Documento firmado electrónicamente desde la plataforma esPublico Gestiona | Página 69 de 290

Población de Lepe por sexo y edad 2017 (grupos quinquenales)

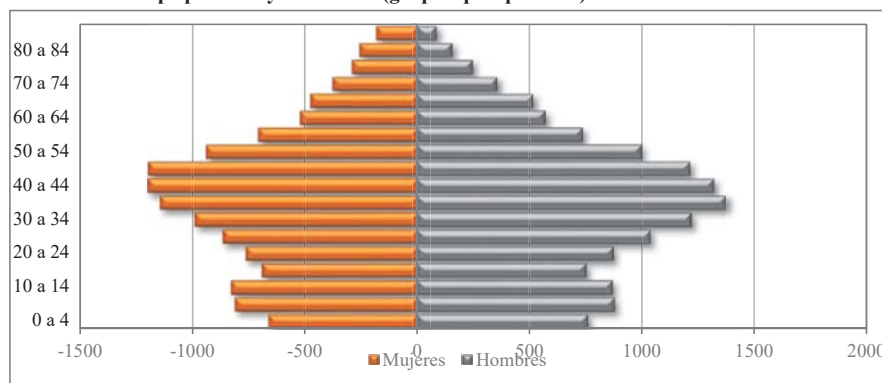
Edad	Hombres	Mujeres	Total
0 a 4	758	-668	1.426
5 a 9	876	-816	1.692
10 a 14	867	-832	1.699
15 a 19	750	-696	1.446
20 a 24	870	-767	1.637
25 a 29	1.035	-869	1.904
30 a 34	1.218	-991	2.209
35 a 39	1.372	-1.144	2.516
40 a 44	1.319	-1.199	2.518
45 a 49	1.213	-1.197	2.410
50 a 54	994	-943	1.937
55 a 59	734	-714	1.448
60 a 64	570	-527	1.097
65 a 69	517	-481	998
70 a 74	359	-384	743
75 a 79	248	-299	547
80 a 84	158	-266	424
85 a 89	89	-191	280
90 a 94			
95 a 99			
100 o más			
Total	13.947	12.984	26.931

Fuente: INE.

Porcentajes edades

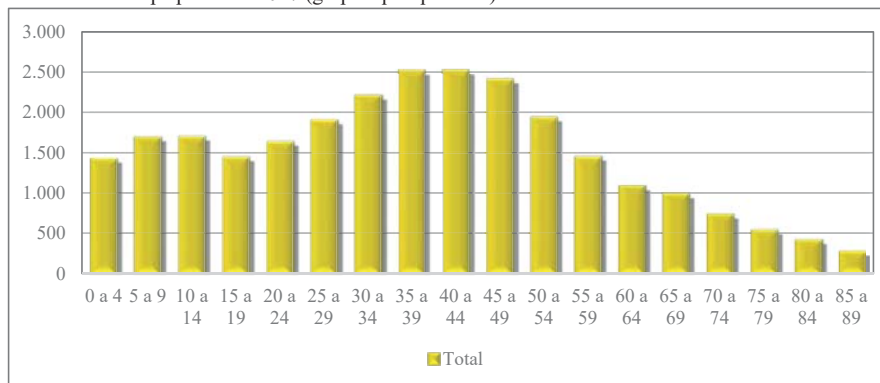
Rango	Porcentaje
%<20 años	5,30%
%>65 años	11,1%
I tenencia	0,84
I envejecimiento	11,11
I juventud	23,26
T dependencia jove	0,35
T dependencia may	0,17

Población de Lepe por sexo y edad 2017 (grupos quinquenales)



Fuente: INE.

Población de Lepe por edad 2017 (grupos quinquenales)



Fuente: INE.



Población por lugar de nacimiento

País	Hombres	Mujeres	Ambos sexos	% respecto extranjeros
Alemania	24	44	68	1,5%
Bulgaria	99	96	195	4,3%
Francia	13	7	20	0,4%
Italia	10	3	13	0,3%
Polonia	22	75	97	2,1%
Portugal	100	83	183	4,0%
Reino Unido	10	14	24	0,5%
Rumanía	481	761	1.242	27,1%
Rusia	3	4	7	0,2%
Ucrania	38	39	77	1,7%
Argelia	103	14	117	2,6%
Marruecos	552	373	925	20,2%
Nigeria	0	7	7	0,2%
Senegal	158	14	172	3,7%
Argentina	9	4	13	0,3%
Bolivia	14	19	33	0,7%
Brasil	9	16	25	0,5%
Colombia	45	57	102	2,2%
Cuba	4	6	10	0,2%
Chile	1	1	2	0,0%
Ecuador	190	169	359	7,8%
Paraguay	0	0	0	0,0%
Perú	3	5	8	0,2%
República Dominicana	4	11	15	0,3%
Uruguay	1	1	2	0,0%
Venezuela	17	18	35	0,8%
China	36	31	67	1,5%
Pakistán	10	3	13	0,3%

Fuente: INE.



Población por lugar de nacimiento (continuación)

País	Hombres	Mujeres	Ambos sexos	% respecto extranjeros
Rumanía	481	761	1.242	27,07%
Marruecos	552	373	925	20,16%
Ecuador	190	169	359	7,82%
Bulgaria	99	96	195	4,25%
Portugal	100	83	183	3,99%
Senegal	158	14	172	3,75%
Argelia	103	14	117	2,55%
Colombia	45	57	102	2,22%
Polonia	22	75	97	2,11%
Ucrania	38	39	77	1,68%
Alemania	24	44	68	1,48%
China	36	31	67	1,46%
Venezuela	17	18	35	0,76%
Bolivia	14	19	33	0,72%
Brasil	9	16	25	0,54%
Reino Unido	10	14	24	0,52%
Francia	13	7	20	0,44%
República Dominicana	4	11	15	0,33%
Italia	10	3	13	0,28%
Argentina	9	4	13	0,28%
Pakistán	10	3	13	0,28%
Cuba	4	6	10	0,22%
Perú	3	5	8	0,17%
Rusia	3	4	7	0,15%
Nigeria	0	7	7	0,15%
Chile	1	1	2	0,04%
Uruguay	1	1	2	0,04%
Paraguay	0	0	0	0,00%

Fuente: INE.



Población de Lepe por sexo y edad 2018 (grandes grupos)

Edad	Hombres españoles	Mujeres españolas
menores de 16 años	2.314	2.182
de 16 a 64 años	7.818	7.484
de 65 a más años	1.308	1.589

Fuente: INE.

Edad	Hombres extranjeros	Mujeres extranjeras
menores de 16 años	322	277
de 16 a 64 años	2.113	1.495
de 65 a más años	76	69

Fuente: INE.

Edad	Total
menores de 16 años	599
de 16 a 64 años	3.608
de 65 a más años	145

Fuente: INE.

Porcentaje de población de Lepe por sexo y edad 2018 (grandes grupos)

Edad	% Hombres españoles	% Mujeres españolas
menores de 16 años	45%	43%
de 16 a 64 años	41%	40%
de 65 a más años	43%	52%

Fuente: INE.

Edad	% Hombres extranjeros	% Mujeres extranjeras
menores de 16 años	6%	5%
de 16 a 64 años	11%	8%
de 65 a más años	2%	2%

Fuente: INE.

Edad	% españoles	% extranjeros
menores de 16 años	88%	12%
de 16 a 64 años	81%	19%
de 65 a más años	95%	5%

Fuente: INE.



DILIGENCIA:

Documento APROBADO INICIALMENTE por el Ayuntamiento Pleno en Sesión Ordinaria de 26/11/20.

En Lepe a fecha de firma electrónica.

LA FUNCIONARIA AUTORIZADA,
Fdo: Milagros Fernández Cristóbal.

DILIGENCIA:

Documento aprobado definitivamente por Resolución de la Tte. Alcaldedelegada de Urbanismo, Calidad Ambiental y Catastro de 21/01/2021.

En Lepe a fecha de firma electrónica.

LA FUNCIONARIA AUTORIZADA,
Fdo: Milagros Fernández Cristóbal.



DILIGENCIA:
Documento APROBADO INICIALMENTE
por el Ayuntamiento Pleno en Sesión
Ordinaria de 26/11/20.

En Lepe a fecha de firma electrónica
LA FUNCIONARIA AUTORIZADA,
Fdo: Milagros Fernández Cristóbal.

UNION EUROPEA
una manera de hacer Europa

DILIGENCIA:
Documento aprobado definitivamente
por Resolución de la Tte. Alcalde-
Delegada de Urbanismo, Calidad
Ambiental y Catastro de 21/01/2021.
En Lepe a fecha de firma electrónica.
LA FUNCIONARIA AUTORIZADA,
Fdo: Milagros Fernández Cristóbal.

Estructura urbana y actividad económica



DILIGENCIA:

Documento APROBADO INICIALMENTE
por el Ayuntamiento Pleno en Sesión
Ordinaria de 26/11/20.

En Lepe a fecha de firma electrónica.

LA FUNCIONARIA AUTORIZADA,
Fdo: Milagros Fernández Cristóbal.

DILIGENCIA:

Documento aprobado definitivamente
por Resolución de la Tte. Alcalde-
Delegada de Urbanismo, Calidad
Ambiental y Catastro de 21/01/2021.

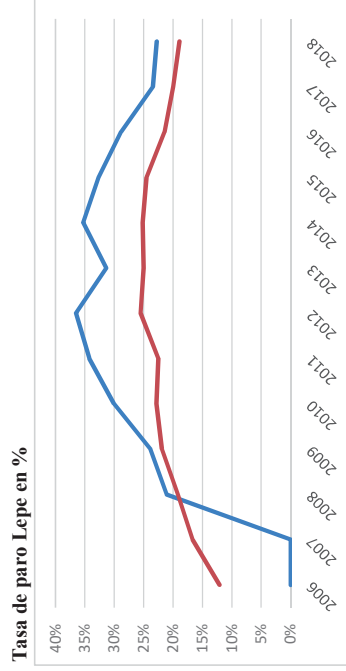
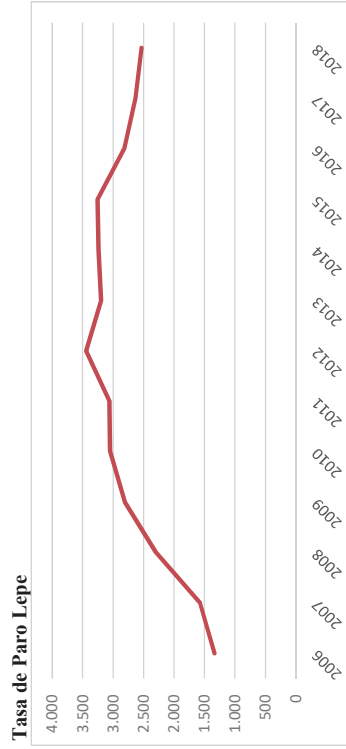
En Lepe a fecha de firma electrónica.

LA FUNCIONARIA AUTORIZADA,
Fdo: Milagros Fernández Cristóbal.



Paro registrado. Diciembre	2006	2007	2008	2009	2010	2011	2012	2013	2014	2015	2016	2017	2018
Huelva	-	-	42.419	49.940	55.774	60.539	66.916	64.228	63.327	60.672	55.628	52.966	50.280
Población	-	-	507.915	513.403	518.081	521.968	522.862	520.668	519.229	520.017	519.596	518.930	519.932
Tasa de paro	-	-	21,10%	23,83%	30,05%	34,26%	36,52%	31,37%	35,26%	32,65%	28,89%	23,40%	22,79%
Lepe	1.335	1.575	2.300	2.811	3.048	3.059	3.443	3.198	3.239	3.254	2.822	2.634	2.535
Población	23.781	23.607	25.041	25.886	26.763	27.241	27.214	27.406	27.054	27.675	27.409	26.931	27.047
Tasa de paro	12,10%	16,66%	19,20%	21,90%	22,84%	22,47%	25,53%	25,00%	25,16%	24,51%	21,45%	19,99%	18,90%

Fuente: SEPE.



Fuente: SEPE.

Fuente: SEPE.

Datos de parados según sexo, edad y sector económico en diferentes municipios. Diciembre 2018

Municipios	Total	Sexo y edad						Sectores				Sin empleo anterior
		Hombres			Mujeres			Agricultura	Industria	Construcción	Servicios	
		<25	25 - 44	>=45	<25	25 - 44	>=45					
Aljaraque	1.710	61	263	319	48	527	492	161	97	125	1.204	123
Ayamonte	2.143	90	390	475	93	583	512	265	101	178	1.502	97
Cartaya	1.317	53	256	300	62	342	304	394	42	102	724	55
Huelva	16.244	560	2.894	3.258	539	4.461	4.532	2.219	795	1.261	10.337	1.632
Isla Cristina	2.566	138	529	526	124	696	553	655	80	171	1.482	178
Lepe	2.535	95	539	492	113	738	558	657	71	168	1.531	108
Punta Umbría	1.913	83	354	407	67	511	491	180	69	154	1.361	149
Total Provincia	50.280	2.052	9.122	10.437	2.022	13.691	12.956	9.963	2.570	4.324	29.816	3.607

Fuente: SEPE.



Datos de parados Lepe según edad y sexo

Sexo y edad	ene-19	dic-18
<25 años:	199	208
Hombres	93	95
Mujeres	106	113
25-44 años	1.162	1.277
Hombres	483	539
Mujeres	679	738
>=45 años	985	1.050
Hombres	455	492
Mujeres	530	558
Total Mujeres	1.315	1.409
Total	2.346	2.535

Fuente: SEPE.

Datos de parados Lepe según edad, sexo y municipios (Diciembre 18)

Sexo y edad	Lepe	Isla Cristina	Huelva	Provincia Huelva
Total	2.535	2.566	17.144	50.280
Hombres	1.126	1.193	6.712	21.611
Mujeres	1.409	1.373	10.432	28.669
<25 años:	208	262	1.099	4.074
Hombres	95	138	560	2.052
Mujeres	113	124	539	2.022
25-44 años	1.277	1.225	7.355	22.813
Hombres	539	529	2.894	9.122
Mujeres	738	696	4.461	13.691
>=45 años	1.050	1.079	8.690	23.393
Hombres	492	526	3.258	10.437
Mujeres	558	553	5.432	12.956

Fuente: SEPE.

Datos de parados Lepe según sectores

Sectores	ene-19	dic-18
Agricultura	522	657
Industria	62	71
Construcción	154	168
Servicios	1.513	1.531
Sin empleo	95	108
Total	2.346	2.535

Fuente: SEPE.

Datos de parados Lepe según sectores y otros municipios

Sectores	Lepe	Isla Cristina	Huelva	Provincia Huelva
Agricultura	657	655	2.219	9.963
Industria	71	80	795	2.570
Construcción	168	171	1.261	4.324
Servicios	1.531	1.482	10.337	29.816
Sin empleo	108	178	1.632	3.607
Total	2.535	2.566	16.244	50.280

Fuente: SEPE.

Contratos de trabajo según sexo y actividad económica.Provincia Huelva. Diciembre 2018.

Municipios	Total	Hombres			Mujeres			Sectores			
		Indefinido	Temporal	Convert.	Indefinido	Temporal	Convert.	Agricultura	Industria	Construcción	Servicios
Ajaraque	779	3	539	17	2	213	5	463	42	28	246
Ayamonte	667	6	305	3	3	349	1	76	41	56	494
Cartaya	3.984	12	2.875	14	8	1.069	6	3.217	7	47	713
Huelva	4.897	86	2.599	66	144	1.925	77	114	249	555	3.979
Isla cristina	575	4	290	2	4	271	4	247	114	15	199
Lepe	2.418	8	1.614	11	3	777	5	1.730	43	50	595
Punta umbria	406	2	202	4	5	190	3	8	25	19	354
Total provincia Huelva	27.817	194	16.452	187	218	10.599	167	11.712	1.200	1.980	12.925

Fuente: SEPE.

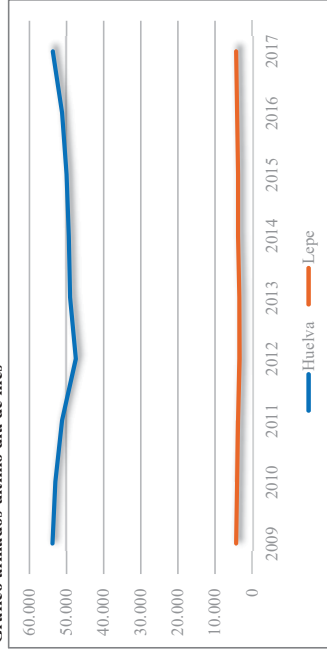


Afiliados último día de mes

	2009	2010	2011	2012	2013	2014	2015	2016	2017
Población									
Huelva	53.812	52.991	51.198	47.490	49.051	49.379	49.961	51.215	53.732
Lepe	4.311	4.060	3.864	3.459	3.510	3.856	3.852	4.096	4.350

Fuente: SEPE.

Gráfico afiliados último día de mes



Fuente: SEPE.

Datos de empleo por tipo de contrato

Contrato	Sexo	Lepe	Isla Cristina	Huelva	Provincia Huelva
Indefinido	Hombres	8	4	86	194
	Mujeres	3	4	144	218
	Ambos sexos	11	8	230	412
Temporal	Hombres	1.614	290	2.599	16.452
	Mujeres	777	271	1.925	10.599
	Ambos sexos	2.391	561	4.524	27.051
Convertido a indefinido	Hombres	11	2	66	187
	Mujeres	5	4	77	167
	Ambos sexos	16	6	143	354
Contratos totales	Hombres	1.633	296	2.751	16.833
	Mujeres	785	279	2.146	10.984
	Ambos sexos	2.418	575	4.897	27.817

Fuente: SEPE.



Datos estadísticos de paro registrado

Meses	Total	Sexo y edad				Mujeres			Sectores				
		Hombres		>=45		25 - 44		>=45	Agricultura	Industria	Construcción	Servicios	Sin empleo
		<25	25 - 44	<25	>=45	<25	25 - 44						
feb-19	2.237	91	456	431	98	636	525	536	68	139	1.393	101	
ene-19	2.346	93	483	455	106	679	530	522	62	154	1.513	95	
dic-18	2.535	95	539	492	113	738	558	657	71	168	1.531	108	
nov-18	2.528	107	533	465	120	753	550	651	65	144	1.552	116	
oct-18	2.527	110	542	455	135	732	553	656	76	147	1.537	111	
sep-18	2.356	98	459	474	123	685	517	658	75	137	1.383	103	
ago-18	2.206	83	446	473	107	610	487	781	68	144	1.122	91	
jul-18	2.159	85	463	453	94	591	473	848	61	134	1.028	88	
jun-18	2.189	89	467	419	100	620	494	861	66	125	1.043	94	
may-18	1.929	71	395	399	83	533	448	469	70	126	1.170	94	
abr-18	1.852	79	369	399	66	501	438	371	70	136	1.186	89	
mar-18	2.041	97	420	429	78	557	460	451	78	146	1.270	96	
feb-18	2.328	104	487	460	84	664	529	557	80	133	1.457	101	
ene-18	2.493	105	519	500	94	734	541	626	76	151	1.537	103	
dic-17	2.634	116	560	515	113	765	565	688	81	163	1.586	116	
nov-17	2.712	122	572	519	128	799	572	736	81	149	1.625	121	
oct-17	2.628	125	514	512	152	761	564	677	74	144	1.593	140	
sep-17	2.568	109	523	525	141	733	537	752	68	144	1.479	125	
ago-17	2.371	91	496	535	108	631	510	910	66	145	1.146	104	
jul-17	2.357	84	508	542	91	615	517	1.001	59	125	1.081	91	
jun-17	2.386	91	486	531	94	652	532	1.056	54	126	1.057	93	
may-17	1.871	53	348	443	58	520	449	489	61	129	1.099	93	
abr-17	1.825	51	318	430	59	524	443	386	61	140	1.137	101	
mar-17	2.171	75	404	461	93	646	492	468	71	145	1.365	122	
feb-17	2.486	101	459	528	122	729	547	607	76	152	1.518	133	
ene-17	2.613	111	521	550	115	757	559	647	73	166	1.598	129	
dic-16	2.822	133	591	573	127	799	599	783	78	180	1.636	145	
nov-16	2.965	146	647	554	143	860	615	781	79	175	1.776	154	
oct-16	2.912	142	612	550	152	860	596	744	73	186	1.770	139	
sep-16	2.782	120	582	572	140	789	579	806	68	186	1.593	129	
ago-16	2.581	106	537	554	127	707	550	940	70	178	1.269	124	
jul-16	2.598	113	565	558	108	707	547	1.014	67	168	1.228	121	

Fuente: SEPE.



Datos estadísticos de paro registrado

Meses	Total	Sexo y edad						Sectores				
		Hombres			Mujeres			Agricultura	Industria	Construcción	Servicios	Sin empleo
		<25	25 - 44	>=45	<25	25 - 44	>=45					
jun-16	2.706	116	603	566	113	739	569	1.008	75	168	1.325	130
may-16	2.396	109	513	517	119	638	500	626	74	173	1.373	150
abr-16	2.302	101	472	502	109	628	490	478	81	175	1.426	142
mar-16	2.481	107	515	536	133	680	510	536	74	190	1.529	152
feb-16	2.828	122	605	569	158	815	559	680	84	208	1.706	150
ene-16	2.966	143	641	578	168	855	581	714	93	207	1.805	147
dic-15	3.254	190	753	617	178	903	613	924	87	206	1.872	165
nov-15	3.479	207	795	640	209	992	636	1.016	91	205	1.984	183
oct-15	3.314	201	698	612	210	975	618	914	94	218	1.906	182
sep-15	3.156	193	667	609	211	900	576	937	86	220	1.738	175
ago-15	2.798	141	609	606	147	767	528	1.062	78	225	1.291	142
jul-15	2.841	140	679	591	141	750	540	1.153	80	209	1.261	138
jun-15	2.915	144	671	573	152	827	548	1.151	84	213	1.327	140
may-15	2.553	148	547	481	167	708	502	679	83	227	1.392	172
abr-15	2.408	146	495	469	147	664	487	586	82	230	1.333	177
mar-15	2.655	175	554	529	160	719	518	698	91	260	1.417	189
feb-15	3.019	178	665	596	182	839	559	820	106	264	1.642	187
ene-15	3.242	183	753	643	183	906	574	969	112	275	1.699	187

Fuente: SEPE.



DILIGENCIA:

Documento APROBADO INICIALMENTE por el Ayuntamiento Pleno en Sesión Ordinaria de 26/11/20.

En Lepe a fecha de firma electrónica.

LA FUNCIONARIA AUTORIZADA,
Fdo: Milagros Fernández Cristóbal.

DILIGENCIA:

Documento aprobado definitivamente por Resolución de la Tte. Alcaldedelegada de Urbanismo, Calidad Ambiental y Catastro de 21/01/2021.

En Lepe a fecha de firma electrónica.

LA FUNCIONARIA AUTORIZADA,
Fdo: Milagros Fernández Cristóbal.



DILIGENCIA:
Documento APROBADO INICIALMENTE
por el Ayuntamiento Pleno en Sesión
Ordinaria de 26/11/20.

En Lepe a fecha de firma electrónica
LA FUNCIONARIA AUTORIZADA,
Fdo: Milagros Fernández Cristóbal.

UNION EUROPEA
una manera de hacer Europa

DILIGENCIA:
Documento aprobado definitivamente
por Resolución de la Tte. Alcalde-
Delegada de Urbanismo, Calidad
Ambiental y Catastro de 21/01/2021.
En Lepe a fecha de firma electrónica.
LA FUNCIONARIA AUTORIZADA,
Fdo: Milagros Fernández Cristóbal.

Movilidad, transporte y tráfico



DILIGENCIA:

Documento APROBADO INICIALMENTE
por el Ayuntamiento Pleno en Sesión
Ordinaria de 26/11/20.

En Lepe a fecha de firma electrónica.

LA FUNCIONARIA AUTORIZADA,
Fdo: Milagros Fernández Cristóbal.

DILIGENCIA:

Documento aprobado definitivamente
por Resolución de la Tte. Alcaldedelegada de Urbanismo, Calidad
Ambiental y Catastro de 21/01/2021.
En Lepe a fecha de firma electrónica.

LA FUNCIONARIA AUTORIZADA,
Fdo: Milagros Fernández Cristóbal.



DILIGENCIA:
Documento APROBADO INICIALMENTE
por el Ayuntamiento Pleno en Sesión
Ordinaria de 26/11/20.

En Lepe a fecha de firma electrónica
LA FUNCIONARIA AUTORIZADA,
Fdo: Milagros Fernández Cristóbal.

UNION EUROPEA
una manera de hacer Europa

DILIGENCIA:
Documento aprobado definitivamente
por Resolución de la Tte. Alcaldedelegada de Urbanismo, Calidad Ambiental y Catastro de 21/01/2021.
En Lepe a fecha de firma electrónica.
LA FUNCIONARIA AUTORIZADA,
Fdo: Milagros Fernández Cristóbal.

Modos de desplazamiento



DILIGENCIA:

Documento APROBADO INICIALMENTE por el Ayuntamiento Pleno en Sesión Ordinaria de 26/11/20.

En Lepe a fecha de firma electrónica.

LA FUNCIONARIA AUTORIZADA,
Fdo: Milagros Fernández Cristóbal.

DILIGENCIA:

Documento aprobado definitivamente por Resolución de la Tte. Alcaldedelegada de Urbanismo, Calidad Ambiental y Catastro de 21/01/2021.

En Lepe a fecha de firma electrónica.
LA FUNCIONARIA AUTORIZADA,
Fdo: Milagros Fernández Cristóbal.



Población residente y vinculada de 21041 Lepe

Tipo de población	Subtipo de	Personas
Población residente	Sólo reside	15.168
	Reside y trabaja	5.852
	Reside y estudia	5.516
	Total	26.537
Población vinculada	Trabaja allí	1.875
	Estudia allí	399
	Pasa allí más de 14 noches	32.952
	Total	35.226
	Población total	61.763
Tasas de población		%
Tasa de población vinculada		232,74%
Tasa de población vinculada por pasar		124%

Fuente: INE.

Movilidad laboral

Viajes diarios	Tiempo de desplazamiento	Municipio de trabajo	Personas
Uno	menos de 10 minutos	Lepe	1.110
	entre 10 y 19 minutos	Lepe	1.755
		Resto municipios de Huelva	190
	entre 20 y 29 minutos	Lepe	275
		Resto municipios de Huelva	90
Dos o más	entre 30 y 45 minutos	Huelva	165
	menos de 10 minutos	Lepe	1.030
	entre 10 y 19 minutos	Lepe	435
		Resto municipios de Huelva	75

Fuente: INE.

Municipio de trabajo fuera del municipio

Municipio de trabajo	Personas
21010 Ayamonte	75
06015 Badajoz	25*
11012 Cádiz	10*
21041 Huelva	395
21042 Isla Cristina	240
41065 Morón de la Frontera	10*
41091 Sevilla	60*
Resto Municipios (Badajoz)	10*
Resto Municipios (Huelva)	410
Resto Municipios (Sevilla)	30*
Extranjero	115
No Aplicable	605
Total	1.995

Fuente: INE.



DILIGENCIA:
 Documento APROBADO INICIALMENTE
 por el Ayuntamiento Pleno en Sesión
 Ordinaria de 26/11/20.

En Lepe a fecha de firma electrónica FONDER Fondo Europeo de Desarrollo Regional

LA FUNCIONARIA AUTORIZADA,
 Fdo: Milagros Fernández Cristóbal.

una manera de hacer Europa

DILIGENCIA:
 Documento aprobado definitivamente
 por Resolución de la Tte. Alcalde-
 Delegada de Urbanismo, Calidad
 Ambiental y Catastro de 21/01/2021.
 En Lepe a fecha de firma electrónica.
 LA FUNCIONARIA AUTORIZADA,
 Fdo: Milagros Fernández Cristóbal.

Movilidad académica

Viajes diarios	Tiempo de	Municipio de	Personas
Uno	Menos de 10	Lepe	3.030
	Entre 10 y 19	Lepe	1185
	Entre 20 y 29	Lepe	125
	Entre 30 y 45	Resto municipios	165
Dos o más	Menos de 10	Lepe	170
	Entre 10 y 19	Lepe	110

Fuente: INE.

Municipio de estudio fuera del municipio

Municipio de estudio	Personas
28005 Alcalá de Henares	10*
28065 Getafe	10*
18087 Granada	25*
21041 Huelva	525
21042 Isla Cristina	105*
11028 Puerto Real	10*
41091 Sevilla	105
Resto Municipios (Badajoz)	20*
Resto Municipios (Huelva)	105
Resto Municipios (Sevilla)	5*
Extranjero	30*
No Aplicable	115
Total	1.065

Fuente: INE.

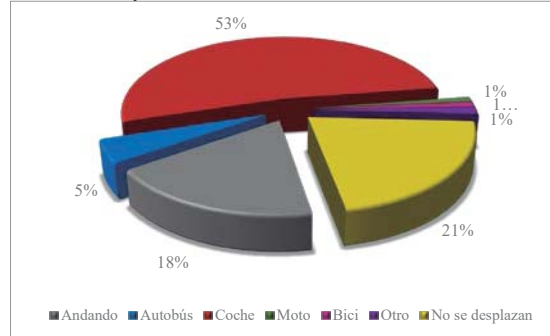


Modos de transporte estudiantes

Modos de transporte	Personas	%
Andando	1.420	18,1%
Autobús	375	4,8%
Coche	4.115	52,5%
Moto	75	1,0%
Bici	80	1,0%
Otro	100	1,3%
No se desplazan	1.680	21,4%
Total	7.845	100,0%

Fuente: INE.

Modo de transporte



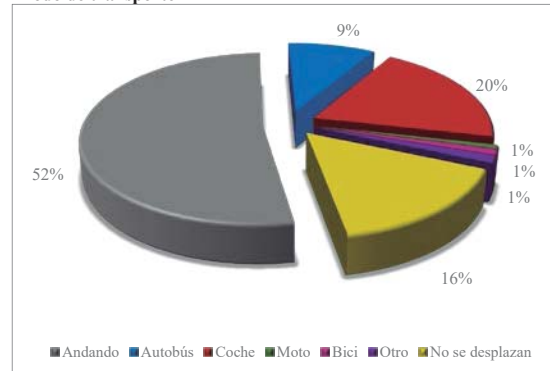
Fuente: INE.

Modos de transporte trabajadores

Modos de transporte	Personas	%
Andando	3.430	52,1%
Autobús	605	9,2%
Coche	1.315	20,0%
Moto	45	0,7%
Bici	65	1,0%
Otro	85	1,3%
No se desplazan	1.035	15,7%
Total	6.580	100,0%

Fuente: INE.

Modo de transporte



Fuente: INE.



DILIGENCIA:

Documento APROBADO INICIALMENTE por el Ayuntamiento Pleno en Sesión Ordinaria de 26/11/20.

En Lepe a fecha de firma electrónica.

LA FUNCIONARIA AUTORIZADA,
Fdo: Milagros Fernández Cristóbal.

DILIGENCIA:

Documento aprobado definitivamente por Resolución de la Tte. Alcaldedelegada de Urbanismo, Calidad Ambiental y Catastro de 21/01/2021.

En Lepe a fecha de firma electrónica.

LA FUNCIONARIA AUTORIZADA,
Fdo: Milagros Fernández Cristóbal.



DILIGENCIA:
Documento APROBADO INICIALMENTE
por el Ayuntamiento Pleno en Sesión
Ordinaria de 26/11/20.

En Lepe a fecha de firma electrónica
LA FUNCIONARIA AUTORIZADA,
Fdo: Milagros Fernández Cristóbal

UNION EUROPEA
FONDO EUROPEO DE DESARROLLO REGIONAL
una manera de hacer Europa

DILIGENCIA:
Documento aprobado definitivamente
por Resolución de la Tte. Alcalde-
Delegada de Urbanismo, Calidad
Ambiental y Catastro de 21/01/2021.
En Lepe a fecha de firma electrónica.
LA FUNCIONARIA AUTORIZADA,
Fdo: Milagros Fernández Cristóbal.

Viario



DILIGENCIA:

Documento APROBADO INICIALMENTE por el Ayuntamiento Pleno en Sesión Ordinaria de 26/11/20.

En Lepe a fecha de firma electrónica.

LA FUNCIONARIA AUTORIZADA,
Fdo: Milagros Fernández Cristóbal.

DILIGENCIA:

Documento aprobado definitivamente por Resolución de la Tte. Alcaldedelegada de Urbanismo, Calidad Ambiental y Catastro de 21/01/2021.

En Lepe a fecha de firma electrónica.

LA FUNCIONARIA AUTORIZADA,
Fdo: Milagros Fernández Cristóbal.



DILIGENCIA:
Documento APROBADO INICIALMENTE
por el Ayuntamiento Pleno en Sesión
Ordinaria de 26/11/20.

En Lepe a fecha de firma electrónica
LA FUNCIONARIA AUTORIZADA,
Fdo: Milagros Fernández Cristóbal.

UNION EUROPEA
una manera de hacer Europa

DILIGENCIA:
Documento aprobado definitivamente
por Resolución de la Tte. Alcalde-
Delegada de Urbanismo, Calidad
Ambiental y Catastro de 21/01/2021.
En Lepe a fecha de firma electrónica.
LA FUNCIONARIA AUTORIZADA,
Fdo: Milagros Fernández Cristóbal.

Inventario y análisis del viario y la circulación



DILIGENCIA:

Documento APROBADO INICIALMENTE por el Ayuntamiento Pleno en Sesión Ordinaria de 26/11/20.

En Lepe a fecha de firma electrónica.

LA FUNCIONARIA AUTORIZADA,
Fdo: Milagros Fernández Cristóbal.

DILIGENCIA:

Documento aprobado definitivamente por Resolución de la Tte. Alcaldedelegada de Urbanismo, Calidad Ambiental y Catastro de 21/01/2021.

En Lepe a fecha de firma electrónica.
LA FUNCIONARIA AUTORIZADA,
Fdo: Milagros Fernández Cristóbal.



DILIGENCIA:
Documento APROBADO INICIALMENTE
por el Ayuntamiento Pleno en Sesión
Ordinaria de 26/11/20.

En Lepe a fecha de firma electrónica
LA FUNCIONARIA AUTORIZADA,
Fdo: Milagros Fernández Cristóbal.

UNION EUROPEA
FONDO EUROPEO DE DESARROLLO REGIONAL
una manera de hacer Europa

DILIGENCIA:
Documento aprobado definitivamente
por Resolución de la Tte. Alcalde-
Delegada de Urbanismo, Calidad
Ambiental y Catastro de 21/01/2021.
En Lepe a fecha de firma electrónica.
LA FUNCIONARIA AUTORIZADA,
Fdo: Milagros Fernández Cristóbal.

Inventario funcional de viario



DILIGENCIA:

Documento APROBADO INICIALMENTE por el Ayuntamiento Pleno en Sesión Ordinaria de 26/11/20.

En Lepe a fecha de firma electrónica.

LA FUNCIONARIA AUTORIZADA,
Fdo: Milagros Fernández Cristóbal.


DILIGENCIA:

Documento aprobado definitivamente por Resolución de la Tte. Alcaldedelegada de Urbanismo, Calidad Ambiental y Catastro de 21/01/2021.


En Lepe a fecha de firma electrónica.

LA FUNCIONARIA AUTORIZADA,
Fdo: Milagros Fernández Cristóbal.



FICHA N° 1			
Tramo	Av. de Blas Infante		
Tipo de calle	<input checked="" type="checkbox"/> Principal <input type="checkbox"/> Secundaria <input type="checkbox"/> Residencial		
			
Tipo de pavimento	<input checked="" type="checkbox"/> Asfalto <input type="checkbox"/> Adoquín <input type="checkbox"/> Otro		
N.º de carriles	Sentido circulación: 1		Sentido contrario: 1
Estado de las aceras	<input type="checkbox"/> Amplias <input type="checkbox"/> Estrechas <input checked="" type="checkbox"/> Deficientes		
Paso de peatones	<input checked="" type="checkbox"/> Si <input type="checkbox"/> No	Semáforos	<input checked="" type="checkbox"/> Si <input type="checkbox"/> No
Estacionamiento	<input checked="" type="checkbox"/> Ambos lados <input type="checkbox"/> Un solo lado <input type="checkbox"/> No		
Tipo de estacionamiento	<input checked="" type="checkbox"/> Línea <input type="checkbox"/> Batería 90° <input checked="" type="checkbox"/> Batería < 90°		
Vehículos estacionados	<input checked="" type="checkbox"/> Legalmente <input type="checkbox"/> Ilegalmente		
Paradas de autobús	Circulación	<input type="checkbox"/> Con dársena <input type="checkbox"/> Sin dársena <input checked="" type="checkbox"/> No	
	Contrario	<input type="checkbox"/> Con dársena <input type="checkbox"/> Sin dársena <input checked="" type="checkbox"/> No	
Estado de la señalización	<input checked="" type="checkbox"/> Bueno <input type="checkbox"/> Deteriorado <input type="checkbox"/> Mala visibilidad		
			
Notas: Tiene vía de servicio en un sentido donde están aparcados los coches en batería.			



FICHA N° 2			
Tramo	Av. de Blas Infante		
Tipo de calle	<input checked="" type="checkbox"/> Principal <input type="checkbox"/> Secundaria <input type="checkbox"/> Residencial		
			
Tipo de pavimento	<input checked="" type="checkbox"/> Asfalto <input type="checkbox"/> Adoquín <input type="checkbox"/> Otro		
N.º de carriles	Sentido circulación: 1		Sentido contrario: 1
Estado de las aceras	<input type="checkbox"/> Amplias <input checked="" type="checkbox"/> Estrechas <input type="checkbox"/> Deficientes		
Paso de peatones	<input checked="" type="checkbox"/> Si <input type="checkbox"/> No	Semáforos	<input checked="" type="checkbox"/> Si <input type="checkbox"/> No
Estacionamiento	<input checked="" type="checkbox"/> Ambos lados <input type="checkbox"/> Un solo lado <input type="checkbox"/> No		
Tipo de estacionamiento	<input checked="" type="checkbox"/> Línea <input type="checkbox"/> Batería 90° <input checked="" type="checkbox"/> Batería < 90°		
Vehículos estacionados	<input checked="" type="checkbox"/> Legalmente <input type="checkbox"/> Ilegalmente		
Paradas de autobús	Circulación	<input type="checkbox"/> Con dársena <input type="checkbox"/> Sin dársena <input checked="" type="checkbox"/> No	
	Contrario	<input type="checkbox"/> Con dársena <input type="checkbox"/> Sin dársena <input checked="" type="checkbox"/> No	
Estado de la señalización	<input checked="" type="checkbox"/> Bueno <input type="checkbox"/> Deteriorado <input type="checkbox"/> Mala visibilidad		
			
Notas: Tiene vía de servicio en un sentido donde están aparcados los coches en batería.			





FICHA N° 3	
Tramo	Calle Vascogil y Calle Valle Taray
Tipo de calle	<input type="checkbox"/> Principal <input checked="" type="checkbox"/> Secundaria <input type="checkbox"/> Residencial
	
Tipo de pavimento	<input checked="" type="checkbox"/> Asfalto <input type="checkbox"/> Adoquín <input type="checkbox"/> Otro
N.º de carriles	Sentido circulación: 1 Sentido contrario:
Estado de las aceras	<input type="checkbox"/> Amplias <input checked="" type="checkbox"/> Estrechas <input type="checkbox"/> Deficientes
Paso de peatones	<input type="checkbox"/> Si <input checked="" type="checkbox"/> No Semáforos <input type="checkbox"/> Si <input checked="" type="checkbox"/> No
Estacionamiento	<input checked="" type="checkbox"/> Ambos lados <input type="checkbox"/> Un solo lado <input type="checkbox"/> No
Tipo de estacionamiento	<input checked="" type="checkbox"/> Línea <input type="checkbox"/> Batería 90° <input checked="" type="checkbox"/> Batería < 90°
Vehículos estacionados	<input checked="" type="checkbox"/> Legalmente <input type="checkbox"/> Ilegalmente
Paradas de autobús	Circulación <input type="checkbox"/> Con dársena <input type="checkbox"/> Sin dársena <input checked="" type="checkbox"/> No
	Contrario <input type="checkbox"/> Con dársena <input type="checkbox"/> Sin dársena <input checked="" type="checkbox"/> No
Estado de la señalización	<input checked="" type="checkbox"/> Bueno <input type="checkbox"/> Deteriorado <input type="checkbox"/> Mala visibilidad
	
Notas: Zona de polígono industrial.	





FICHA N° 4			
Tramo		Calle Nueva Umbría	
Tipo de calle		<input type="checkbox"/> Principal <input type="checkbox"/> Secundaria <input checked="" type="checkbox"/> Residencial	
			
Tipo de pavimento		<input checked="" type="checkbox"/> Asfalto <input type="checkbox"/> Adoquín <input type="checkbox"/> Otro	
N.º de carriles		Sentido circulación: 1 Sentido contrario:	
Estado de las aceras		<input checked="" type="checkbox"/> Amplias <input type="checkbox"/> Estrechas <input type="checkbox"/> Deficientes	
Paso de peatones		<input type="checkbox"/> Si <input checked="" type="checkbox"/> No	Semáforos <input type="checkbox"/> Si <input checked="" type="checkbox"/> No
Estacionamiento		<input type="checkbox"/> Ambos lados <input checked="" type="checkbox"/> Un solo lado <input type="checkbox"/> No	
Tipo de estacionamiento		<input type="checkbox"/> Línea <input type="checkbox"/> Batería 90° <input checked="" type="checkbox"/> Batería < 90°	
Vehículos estacionados		<input checked="" type="checkbox"/> Legalmente <input type="checkbox"/> Ilegalmente	
Paradas de autobús		Circulación	<input type="checkbox"/> Con dársena <input type="checkbox"/> Sin dársena <input checked="" type="checkbox"/> No
		Contrario	<input type="checkbox"/> Con dársena <input type="checkbox"/> Sin dársena <input checked="" type="checkbox"/> No
Estado de la señalización		<input checked="" type="checkbox"/> Bueno <input type="checkbox"/> Deteriorado <input type="checkbox"/> Mala visibilidad	
			
Notas: Carril bici en un lateral de la vía			



FICHA N° 5			
Tramo	Calle Isla Canela		
Tipo de calle	<input type="checkbox"/> Principal <input checked="" type="checkbox"/> Secundaria <input type="checkbox"/> Residencial		
			
Tipo de pavimento	<input checked="" type="checkbox"/> Asfalto <input type="checkbox"/> Adoquín <input type="checkbox"/> Otro		
N.º de carriles	Sentido circulación: 1		Sentido contrario: 1
Estado de las aceras	<input checked="" type="checkbox"/> Amplias <input type="checkbox"/> Estrechas <input type="checkbox"/> Deficientes		
Paso de peatones	<input checked="" type="checkbox"/> Si <input type="checkbox"/> No	Semáforos	<input type="checkbox"/> Si <input checked="" type="checkbox"/> No
Estacionamiento	<input checked="" type="checkbox"/> Ambos lados <input checked="" type="checkbox"/> Un solo lado <input type="checkbox"/> No		
Tipo de estacionamiento	<input type="checkbox"/> Línea <input checked="" type="checkbox"/> Batería 90° <input type="checkbox"/> Batería < 90°		
Vehículos estacionados	<input checked="" type="checkbox"/> Legalmente <input type="checkbox"/> Ilegalmente		
Paradas de autobús	Circulación	<input type="checkbox"/> Con dársena <input type="checkbox"/> Sin dársena <input checked="" type="checkbox"/> No	
	Contrario	<input type="checkbox"/> Con dársena <input type="checkbox"/> Sin dársena <input checked="" type="checkbox"/> No	
Estado de la señalización	<input checked="" type="checkbox"/> Bueno <input type="checkbox"/> Deteriorado <input type="checkbox"/> Mala visibilidad		
			
Notas:			



FICHA N° 6			
Tramo	Av. de Diputación		
Tipo de calle	<input checked="" type="checkbox"/> Principal <input type="checkbox"/> Secundaria <input type="checkbox"/> Residencial		
			
Tipo de pavimento	<input checked="" type="checkbox"/> Asfalto <input type="checkbox"/> Adoquín <input type="checkbox"/> Otro		
N.º de carriles	Sentido circulación: 1		Sentido contrario: 1
Estado de las aceras	<input checked="" type="checkbox"/> Amplias <input type="checkbox"/> Estrechas <input type="checkbox"/> Deficientes		
Paso de peatones	<input checked="" type="checkbox"/> Si <input type="checkbox"/> No	Semáforos	<input checked="" type="checkbox"/> Si <input type="checkbox"/> No
Estacionamiento	<input checked="" type="checkbox"/> Ambos lados <input type="checkbox"/> Un solo lado <input type="checkbox"/> No		
Tipo de estacionamiento	<input checked="" type="checkbox"/> Línea <input type="checkbox"/> Batería 90° <input checked="" type="checkbox"/> Batería < 90°		
Vehículos estacionados	<input checked="" type="checkbox"/> Legalmente <input type="checkbox"/> Ilegalmente		
Paradas de autobús	Circulación	<input type="checkbox"/> Con dársena <input type="checkbox"/> Sin dársena <input checked="" type="checkbox"/> No	
	Contrario	<input type="checkbox"/> Con dársena <input type="checkbox"/> Sin dársena <input checked="" type="checkbox"/> No	
Estado de la señalización	<input checked="" type="checkbox"/> Bueno <input type="checkbox"/> Deteriorado <input type="checkbox"/> Mala visibilidad		
			
Notas: Tiene vía de servicio a los dos lados.			




FICHA N° 7			
Tramo		Venida de la Virgen	
Tipo de calle		<input type="checkbox"/> Principal <input checked="" type="checkbox"/> Secundaria <input type="checkbox"/> Residencial	
Tipo de pavimento		<input checked="" type="checkbox"/> Asfalto <input type="checkbox"/> Adoquín <input type="checkbox"/> Otro	
N.º de carriles		Sentido circulación: 1 Sentido contrario:	
Estado de las aceras		<input checked="" type="checkbox"/> Amplias <input type="checkbox"/> Estrechas <input type="checkbox"/> Deficientes	
Paso de peatones		<input checked="" type="checkbox"/> Si <input type="checkbox"/> No	Semáforos <input type="checkbox"/> Si <input checked="" type="checkbox"/> No
Estacionamiento		<input checked="" type="checkbox"/> Ambos lados <input type="checkbox"/> Un solo lado <input type="checkbox"/> No	
Tipo de estacionamiento		<input checked="" type="checkbox"/> Línea <input type="checkbox"/> Batería 90° <input type="checkbox"/> Batería < 90°	
Vehículos estacionados		<input checked="" type="checkbox"/> Legalmente <input type="checkbox"/> Ilegalmente	
Paradas de autobús		Circulación	<input type="checkbox"/> Con dársena <input type="checkbox"/> Sin dársena <input checked="" type="checkbox"/> No
		Contrario	<input type="checkbox"/> Con dársena <input type="checkbox"/> Sin dársena <input checked="" type="checkbox"/> No
Estado de la señalización		<input checked="" type="checkbox"/> Bueno <input type="checkbox"/> Deteriorado <input type="checkbox"/> Mala visibilidad	
Notas: Zona de estacionamiento de pago.			





FICHA N° 8			
Tramo		Calle Fuentevieja	
Tipo de calle		<input type="checkbox"/> Principal <input checked="" type="checkbox"/> Secundaria <input type="checkbox"/> Residencial	
			
Tipo de pavimento		<input checked="" type="checkbox"/> Asfalto <input type="checkbox"/> Adoquín <input type="checkbox"/> Otro	
N.º de carriles		Sentido circulación: 1 Sentido contrario:	
Estado de las aceras		<input type="checkbox"/> Amplias <input type="checkbox"/> Estrechas <input checked="" type="checkbox"/> Deficientes	
Paso de peatones		<input type="checkbox"/> Si <input checked="" type="checkbox"/> No Semáforos <input type="checkbox"/> Si <input checked="" type="checkbox"/> No	
Estacionamiento		<input type="checkbox"/> Ambos lados <input checked="" type="checkbox"/> Un solo lado <input type="checkbox"/> No	
Tipo de estacionamiento		<input checked="" type="checkbox"/> Línea <input checked="" type="checkbox"/> Batería 90° <input type="checkbox"/> Batería < 90°	
Vehículos estacionados		<input checked="" type="checkbox"/> Legalmente <input type="checkbox"/> Ilegalmente	
Paradas de autobús		Circulación <input type="checkbox"/> Con dársena <input type="checkbox"/> Sin dársena <input checked="" type="checkbox"/> No	
		Contrario <input type="checkbox"/> Con dársena <input type="checkbox"/> Sin dársena <input checked="" type="checkbox"/> No	
Estado de la señalización		<input checked="" type="checkbox"/> Bueno <input type="checkbox"/> Deteriorado <input type="checkbox"/> Mala visibilidad	
			
Notas: Zona de estacionamiento de pago.			



FICHA Nº 9			
Tramo	Calle Mayor y Calle Nº Padre Jesús Nazareno		
Tipo de calle	<input type="checkbox"/> Principal <input checked="" type="checkbox"/> Secundaria <input type="checkbox"/> Residencial		
			
Tipo de pavimento	<input checked="" type="checkbox"/> Asfalto <input type="checkbox"/> Adoquín <input type="checkbox"/> Otro		
N.º de carriles	Sentido circulación: 1		Sentido contrario:
Estado de las aceras	<input type="checkbox"/> Amplias <input type="checkbox"/> Estrechas <input checked="" type="checkbox"/> Deficientes		
Paso de peatones	<input type="checkbox"/> Si <input checked="" type="checkbox"/> No	Semáforos	<input type="checkbox"/> Si <input checked="" type="checkbox"/> No
Estacionamiento	<input type="checkbox"/> Ambos lados <input checked="" type="checkbox"/> Un solo lado <input type="checkbox"/> No		
Tipo de estacionamiento	<input checked="" type="checkbox"/> Línea <input type="checkbox"/> Batería 90° <input type="checkbox"/> Batería < 90°		
Vehículos estacionados	<input checked="" type="checkbox"/> Legalmente <input type="checkbox"/> Ilegalmente		
Paradas de autobús	Circulación	<input type="checkbox"/> Con dársena <input type="checkbox"/> Sin dársena <input checked="" type="checkbox"/> No	
	Contrario	<input type="checkbox"/> Con dársena <input type="checkbox"/> Sin dársena <input checked="" type="checkbox"/> No	
Estado de la señalización	<input checked="" type="checkbox"/> Bueno <input type="checkbox"/> Deteriorado <input type="checkbox"/> Mala visibilidad		
			
Notas:			



FICHA N° 10			
Tramo		Calle Real	
Tipo de calle		<input checked="" type="checkbox"/> Principal <input type="checkbox"/> Secundaria <input type="checkbox"/> Residencial	
			
Tipo de pavimento		<input checked="" type="checkbox"/> Asfalto <input type="checkbox"/> Adoquín <input type="checkbox"/> Otro	
N.º de carriles		Sentido circulación: 1 Sentido contrario:	
Estado de las aceras		<input type="checkbox"/> Amplias <input type="checkbox"/> Estrechas <input checked="" type="checkbox"/> Deficientes	
Paso de peatones		<input checked="" type="checkbox"/> Si <input type="checkbox"/> No	Semáforos <input type="checkbox"/> Si <input checked="" type="checkbox"/> No
Estacionamiento		<input type="checkbox"/> Ambos lados <input checked="" type="checkbox"/> Un solo lado <input type="checkbox"/> No	
Tipo de estacionamiento		<input checked="" type="checkbox"/> Línea <input type="checkbox"/> Batería 90° <input type="checkbox"/> Batería < 90°	
Vehículos estacionados		<input checked="" type="checkbox"/> Legalmente <input type="checkbox"/> Ilegalmente	
Paradas de autobús		Circulación	<input type="checkbox"/> Con dársena <input type="checkbox"/> Sin dársena <input checked="" type="checkbox"/> No
		Contrario	<input type="checkbox"/> Con dársena <input type="checkbox"/> Sin dársena <input checked="" type="checkbox"/> No
Estado de la señalización		<input checked="" type="checkbox"/> Bueno <input type="checkbox"/> Deteriorado <input type="checkbox"/> Mala visibilidad	
			
Notas: Zona de estacionamiento de pago.			





FICHA N° 11			
Tramo		Plaza España	
Tipo de calle		<input type="checkbox"/> Principal <input checked="" type="checkbox"/> Secundaria <input type="checkbox"/> Residencial	
			
Tipo de pavimento		<input type="checkbox"/> Asfalto <input checked="" type="checkbox"/> Adoquín <input type="checkbox"/> Otro	
N.º de carriles		Sentido circulación: 1 Sentido contrario:	
Estado de las aceras		<input type="checkbox"/> Amplias <input checked="" type="checkbox"/> Estrechas <input type="checkbox"/> Deficientes	
Paso de peatones		<input checked="" type="checkbox"/> Si <input type="checkbox"/> No	Semáforos <input type="checkbox"/> Si <input checked="" type="checkbox"/> No
Estacionamiento		<input type="checkbox"/> Ambos lados <input checked="" type="checkbox"/> Un solo lado <input type="checkbox"/> No	
Tipo de estacionamiento		<input checked="" type="checkbox"/> Línea <input type="checkbox"/> Batería 90° <input type="checkbox"/> Batería < 90°	
Vehículos estacionados		<input checked="" type="checkbox"/> Legalmente <input type="checkbox"/> Ilegalmente	
Paradas de autobús		Circulación	<input type="checkbox"/> Con dársena <input type="checkbox"/> Sin dársena <input checked="" type="checkbox"/> No
		Contrario	<input type="checkbox"/> Con dársena <input type="checkbox"/> Sin dársena <input checked="" type="checkbox"/> No
Estado de la señalización		<input checked="" type="checkbox"/> Bueno <input type="checkbox"/> Deteriorado <input type="checkbox"/> Mala visibilidad	
			
Notas: Zona de estacionamiento de pago.			




FICHA N° 12	
Tramo	Calle Oria Castañeda
Tipo de calle	<input type="checkbox"/> Principal <input checked="" type="checkbox"/> Secundaria <input type="checkbox"/> Residencial
	
Tipo de pavimento	<input type="checkbox"/> Asfalto <input checked="" type="checkbox"/> Adoquín <input type="checkbox"/> Otro
N.º de carriles	Sentido circulación: 1 Sentido contrario:
Estado de las aceras	<input type="checkbox"/> Amplias <input type="checkbox"/> Estrechas <input checked="" type="checkbox"/> Deficientes
Paso de peatones	<input type="checkbox"/> Si <input checked="" type="checkbox"/> No Semáforos <input type="checkbox"/> Si <input checked="" type="checkbox"/> No
Estacionamiento	<input type="checkbox"/> Ambos lados <input type="checkbox"/> Un solo lado <input checked="" type="checkbox"/> No
Tipo de estacionamiento	<input type="checkbox"/> Línea <input type="checkbox"/> Batería 90° <input type="checkbox"/> Batería < 90°
Vehículos estacionados	<input type="checkbox"/> Legalmente <input type="checkbox"/> Ilegalmente
Paradas de autobús	Circulación <input type="checkbox"/> Con dársena <input type="checkbox"/> Sin dársena <input checked="" type="checkbox"/> No
	Contrario <input type="checkbox"/> Con dársena <input type="checkbox"/> Sin dársena <input checked="" type="checkbox"/> No
Estado de la señalización	<input checked="" type="checkbox"/> Bueno <input type="checkbox"/> Deteriorado <input type="checkbox"/> Mala visibilidad
	
Notas:	



FICHA N° 13			
Tramo		Calle Zurbarán	
Tipo de calle		<input type="checkbox"/> Principal <input checked="" type="checkbox"/> Secundaria <input type="checkbox"/> Residencial	
			
Tipo de pavimento		<input checked="" type="checkbox"/> Asfalto <input type="checkbox"/> Adoquín <input type="checkbox"/> Otro	
N.º de carriles		Sentido circulación: 1 Sentido contrario:	
Estado de las aceras		<input checked="" type="checkbox"/> Amplias <input type="checkbox"/> Estrechas <input type="checkbox"/> Deficientes	
Paso de peatones		<input checked="" type="checkbox"/> Si <input type="checkbox"/> No	Semáforos <input type="checkbox"/> Si <input checked="" type="checkbox"/> No
Estacionamiento		<input type="checkbox"/> Ambos lados <input type="checkbox"/> Un solo lado <input checked="" type="checkbox"/> No	
Tipo de estacionamiento		<input type="checkbox"/> Línea <input type="checkbox"/> Batería 90° <input type="checkbox"/> Batería < 90°	
Vehículos estacionados		<input type="checkbox"/> Legalmente <input type="checkbox"/> Ilegalmente	
Paradas de autobús		Circulación	<input type="checkbox"/> Con dársena <input type="checkbox"/> Sin dársena <input checked="" type="checkbox"/> No
		Contrario	<input type="checkbox"/> Con dársena <input type="checkbox"/> Sin dársena <input checked="" type="checkbox"/> No
Estado de la señalización		<input checked="" type="checkbox"/> Bueno <input type="checkbox"/> Deteriorado <input type="checkbox"/> Mala visibilidad	
			
Notas: Carril bici en la calzada.			

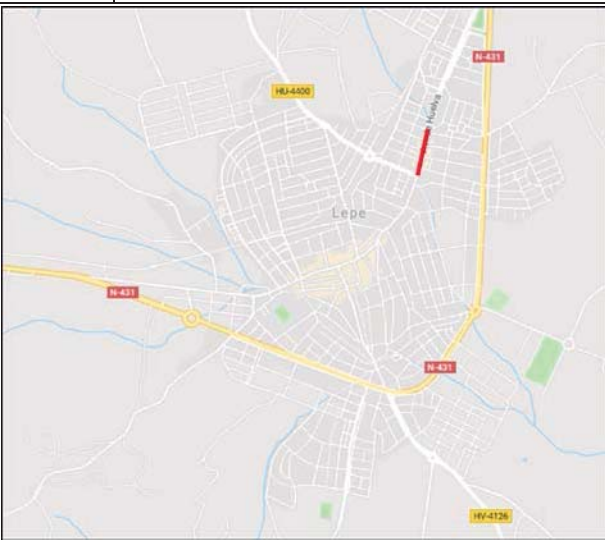


FICHA N° 14			
Tramo	Calle Manuel Gomez Ramirez		
Tipo de calle	<input type="checkbox"/> Principal <input checked="" type="checkbox"/> Secundaria <input type="checkbox"/> Residencial		
			
Tipo de pavimento	<input checked="" type="checkbox"/> Asfalto <input type="checkbox"/> Adoquín <input type="checkbox"/> Otro		
N.º de carriles	Sentido circulación: 1		Sentido contrario:
Estado de las aceras	<input checked="" type="checkbox"/> Amplias <input type="checkbox"/> Estrechas <input type="checkbox"/> Deficientes		
Paso de peatones	<input checked="" type="checkbox"/> Si <input type="checkbox"/> No	Semáforos	<input type="checkbox"/> Si x No
Estacionamiento	<input type="checkbox"/> Ambos lados <input checked="" type="checkbox"/> Un solo lado		<input type="checkbox"/> No
Tipo de estacionamiento	<input checked="" type="checkbox"/> Línea <input type="checkbox"/> Batería 90° <input type="checkbox"/> Batería < 90°		
Vehículos estacionados	<input checked="" type="checkbox"/> Legalmente <input type="checkbox"/> Ilegalmente		
Paradas de autobús	Circulación	<input type="checkbox"/> Con dársena <input type="checkbox"/> Sin dársena <input checked="" type="checkbox"/> No	
	Contrario	<input type="checkbox"/> Con dársena <input type="checkbox"/> Sin dársena <input checked="" type="checkbox"/> No	
Estado de la señalización	<input checked="" type="checkbox"/> Bueno <input type="checkbox"/> Deteriorado <input type="checkbox"/> Mala visibilidad		
			
Notas: Carril bici en la acera.			



FICHA Nº 15			
Tramo	Calle Alcalde César Barrios		
Tipo de calle	<input checked="" type="checkbox"/> Principal <input type="checkbox"/> Secundaria <input type="checkbox"/> Residencial		
			
Tipo de pavimento	<input checked="" type="checkbox"/> Asfalto <input type="checkbox"/> Adoquín <input type="checkbox"/> Otro		
N.º de carriles	Sentido circulación: 1		Sentido contrario: 1
Estado de las aceras	<input checked="" type="checkbox"/> Amplias <input type="checkbox"/> Estrechas <input type="checkbox"/> Deficientes		
Paso de peatones	<input checked="" type="checkbox"/> Si <input type="checkbox"/> No	Semáforos	<input type="checkbox"/> Si <input checked="" type="checkbox"/> No
Estacionamiento	<input type="checkbox"/> Ambos lados <input checked="" type="checkbox"/> Un solo lado <input type="checkbox"/> No		
Tipo de estacionamiento	<input checked="" type="checkbox"/> Línea <input type="checkbox"/> Batería 90° <input type="checkbox"/> Batería < 90°		
Vehículos estacionados	<input checked="" type="checkbox"/> Legalmente <input type="checkbox"/> Ilegalmente		
Paradas de autobús	Circulación	<input type="checkbox"/> Con dársena <input type="checkbox"/> Sin dársena <input checked="" type="checkbox"/> No	
	Contrario	<input type="checkbox"/> Con dársena <input type="checkbox"/> Sin dársena <input checked="" type="checkbox"/> No	
Estado de la señalización	<input checked="" type="checkbox"/> Bueno <input type="checkbox"/> Deteriorado <input type="checkbox"/> Mala visibilidad		
			
Notas:			



FICHA N° 16			
Tramo	Av. de Huelva		
Tipo de calle	<input checked="" type="checkbox"/> Principal <input type="checkbox"/> Secundaria <input type="checkbox"/> Residencial		
			
Tipo de pavimento	<input checked="" type="checkbox"/> Asfalto <input type="checkbox"/> Adoquín <input type="checkbox"/> Otro		
N.º de carriles	Sentido circulación: 1		Sentido contrario: 1
Estado de las aceras	<input checked="" type="checkbox"/> Amplias <input type="checkbox"/> Estrechas <input type="checkbox"/> Deficientes		
Paso de peatones	<input checked="" type="checkbox"/> Si <input type="checkbox"/> No	Semáforos	<input type="checkbox"/> Si <input checked="" type="checkbox"/> No
Estacionamiento	<input checked="" type="checkbox"/> Ambos lados <input type="checkbox"/> Un solo lado <input type="checkbox"/> No		
Tipo de estacionamiento	<input checked="" type="checkbox"/> Línea <input checked="" type="checkbox"/> Batería 90° <input type="checkbox"/> Batería < 90°		
Vehículos estacionados	<input checked="" type="checkbox"/> Legalmente <input type="checkbox"/> Ilegalmente		
Paradas de autobús	Circulación	<input type="checkbox"/> Con dársena <input type="checkbox"/> Sin dársena <input checked="" type="checkbox"/> No	
	Contrario	<input type="checkbox"/> Con dársena <input type="checkbox"/> Sin dársena <input checked="" type="checkbox"/> No	
Estado de la señalización	<input checked="" type="checkbox"/> Bueno <input type="checkbox"/> Deteriorado <input type="checkbox"/> Mala visibilidad		
			
Notas:			




FICHA N° 17			
Tramo	Av. de Huelva		
Tipo de calle	<input type="checkbox"/> Principal <input type="checkbox"/> Secundaria <input type="checkbox"/> Residencial		
			
Tipo de pavimento	<input checked="" type="checkbox"/> Asfalto <input type="checkbox"/> Adoquín <input type="checkbox"/> Otro		
N.º de carriles	Sentido circulación: 1		Sentido contrario: 1
Estado de las aceras	<input checked="" type="checkbox"/> Amplias <input type="checkbox"/> Estrechas <input type="checkbox"/> Deficientes		
Paso de peatones	<input checked="" type="checkbox"/> Si <input type="checkbox"/> No	Semáforos	<input type="checkbox"/> Si <input checked="" type="checkbox"/> No
Estacionamiento	<input type="checkbox"/> Ambos lados <input checked="" type="checkbox"/> Un solo lado <input type="checkbox"/> No		
Tipo de estacionamiento	<input checked="" type="checkbox"/> Línea <input type="checkbox"/> Batería 90° <input type="checkbox"/> Batería < 90°		
Vehículos estacionados	<input checked="" type="checkbox"/> Legalmente <input type="checkbox"/> Ilegalmente		
Paradas de autobús	Circulación	<input type="checkbox"/> Con dársena <input type="checkbox"/> Sin dársena <input checked="" type="checkbox"/> No	
	Contrario	<input type="checkbox"/> Con dársena <input type="checkbox"/> Sin dársena <input checked="" type="checkbox"/> No	
Estado de la señalización	<input checked="" type="checkbox"/> Bueno <input type="checkbox"/> Deteriorado <input type="checkbox"/> Mala visibilidad		
			
Notas:			



FICHA N° 18			
Tramo	Av. del Descubrimiento		
Tipo de calle	X Principal <input type="checkbox"/> Secundaria <input type="checkbox"/> Residencial		
			
Tipo de pavimento	X Asfalto <input type="checkbox"/> Adoquín <input type="checkbox"/> Otro		
N.º de carriles	Sentido circulación: 1		Sentido contrario:
Estado de las aceras	X Amplias <input type="checkbox"/> Estrechas <input type="checkbox"/> Deficientes		
Paso de peatones	X Si <input type="checkbox"/> No	Semáforos	<input type="checkbox"/> Si X No
Estacionamiento	<input type="checkbox"/> Ambos lados <input type="checkbox"/> Un solo lado X No		
Tipo de estacionamiento	<input type="checkbox"/> Línea <input type="checkbox"/> Batería 90° <input type="checkbox"/> Batería < 90°		
Vehículos estacionados	<input type="checkbox"/> Legalmente <input type="checkbox"/> Ilegalmente		
Paradas de autobús	Circulación	<input type="checkbox"/> Con dársena <input type="checkbox"/> Sin dársena X No	
	Contrario	<input type="checkbox"/> Con dársena <input type="checkbox"/> Sin dársena X No	
Estado de la señalización	X Bueno <input type="checkbox"/> Deteriorado <input type="checkbox"/> Mala visibilidad		
			
Notas: Hay vía de servicio, donde están estacionados los vehículos.			



FICHA N° 19			
Tramo		Calle Fuenteheridos	
Tipo de calle		<input type="checkbox"/> Principal <input type="checkbox"/> Secundaria <input checked="" type="checkbox"/> Residencial	
			
Tipo de pavimento		<input checked="" type="checkbox"/> Asfalto <input type="checkbox"/> Adoquín <input type="checkbox"/> Otro	
N.º de carriles		Sentido circulación: 1 Sentido contrario:	
Estado de las aceras		<input type="checkbox"/> Amplias <input checked="" type="checkbox"/> Estrechas <input type="checkbox"/> Deficientes	
Paso de peatones		<input type="checkbox"/> Si <input checked="" type="checkbox"/> No	Semáforos <input type="checkbox"/> Si <input checked="" type="checkbox"/> No
Estacionamiento		<input type="checkbox"/> Ambos lados <input checked="" type="checkbox"/> Un solo lado <input type="checkbox"/> No	
Tipo de estacionamiento		<input checked="" type="checkbox"/> Línea <input type="checkbox"/> Batería 90° <input type="checkbox"/> Batería < 90°	
Vehículos estacionados		<input checked="" type="checkbox"/> Legalmente <input type="checkbox"/> Ilegalmente	
Paradas de autobús		Circulación	<input type="checkbox"/> Con dársena <input type="checkbox"/> Sin dársena <input checked="" type="checkbox"/> No
		Contrario	<input type="checkbox"/> Con dársena <input type="checkbox"/> Sin dársena <input checked="" type="checkbox"/> No
Estado de la señalización		<input checked="" type="checkbox"/> Bueno <input type="checkbox"/> Deteriorado <input type="checkbox"/> Mala visibilidad	
			
Notas:			



DILIGENCIA:
Documento APROBADO INICIALMENTE
por el Ayuntamiento Pleno en Sesión
Ordinaria de 26/11/20.

En Lepe a fecha de firma electrónica
LA FUNCIONARIA AUTORIZADA,
Fdo: Milagros Fernández Cristóbal.

UNION EUROPEA
FONDO EUROPEO DE DESARROLLO REGIONAL
una manera de hacer Europa

DILIGENCIA:
Documento aprobado definitivamente
por Resolución de la Tte. Alcaldedelegada de Urbanismo, Calidad
Ambiental y Catastro de 21/01/2021.
En Lepe a fecha de firma electrónica.
LA FUNCIONARIA AUTORIZADA,
Fdo: Milagros Fernández Cristóbal.

INTERSECCIÓN

Calle Rábida



Notas:





FICHA N° 20			
Tramo	HU-4400		
Tipo de calle	<input type="checkbox"/> Principal <input checked="" type="checkbox"/> Secundaria <input type="checkbox"/> Residencial		
			
Tipo de pavimento	<input checked="" type="checkbox"/> Asfalto <input type="checkbox"/> Adoquín <input type="checkbox"/> Otro		
N.º de carriles	Sentido circulación: 1		Sentido contrario: 1
Estado de las aceras	<input type="checkbox"/> Amplias <input checked="" type="checkbox"/> Estrechas <input type="checkbox"/> Deficientes		
Paso de peatones	<input type="checkbox"/> Si <input type="checkbox"/> No	Semáforos	<input type="checkbox"/> Si <input type="checkbox"/> No
Estacionamiento	<input type="checkbox"/> Ambos lados <input checked="" type="checkbox"/> Un solo lado		<input type="checkbox"/> No
Tipo de estacionamiento	<input checked="" type="checkbox"/> Línea <input type="checkbox"/> Batería 90° <input type="checkbox"/> Batería < 90°		
Vehículos estacionados	<input checked="" type="checkbox"/> Legalmente <input type="checkbox"/> Ilegalmente		
Paradas de autobús	Circulación	<input type="checkbox"/> Con dársena <input type="checkbox"/> Sin dársena <input checked="" type="checkbox"/> No	
	Contrario	<input type="checkbox"/> Con dársena <input type="checkbox"/> Sin dársena <input checked="" type="checkbox"/> No	
Estado de la señalización	<input checked="" type="checkbox"/> Bueno <input type="checkbox"/> Deteriorado <input type="checkbox"/> Mala visibilidad		
			
Notas:			



FICHA N° 21			
Tramo		Av. Arboleda	
Tipo de calle		<input type="checkbox"/> Principal <input checked="" type="checkbox"/> Secundaria <input type="checkbox"/> Residencial	
			
Tipo de pavimento		<input checked="" type="checkbox"/> Asfalto <input type="checkbox"/> Adoquín <input type="checkbox"/> Otro	
N.º de carriles		Sentido circulación: 1 Sentido contrario: 1	
Estado de las aceras		<input checked="" type="checkbox"/> Amplias <input type="checkbox"/> Estrechas <input type="checkbox"/> Deficientes	
Paso de peatones		<input checked="" type="checkbox"/> Si <input type="checkbox"/> No	Semáforos <input type="checkbox"/> Si <input checked="" type="checkbox"/> No
Estacionamiento		<input checked="" type="checkbox"/> Ambos lados <input type="checkbox"/> Un solo lado <input type="checkbox"/> No	
Tipo de estacionamiento		<input checked="" type="checkbox"/> Línea <input type="checkbox"/> Batería 90° <input type="checkbox"/> Batería < 90°	
Vehículos estacionados		<input checked="" type="checkbox"/> Legalmente <input type="checkbox"/> Ilegalmente	
Paradas de autobús		Circulación	<input checked="" type="checkbox"/> Con dársena <input type="checkbox"/> Sin dársena <input type="checkbox"/> No
		Contrario	<input type="checkbox"/> Con dársena <input type="checkbox"/> Sin dársena <input type="checkbox"/> No
Estado de la señalización		<input checked="" type="checkbox"/> Bueno <input type="checkbox"/> Deteriorado <input type="checkbox"/> Mala visibilidad	
			
Notas:			



FICHA N° 22			
Tramo	Av. Arboleda		
Tipo de calle	<input type="checkbox"/> Principal <input checked="" type="checkbox"/> Secundaria <input type="checkbox"/> Residencial		
			
Tipo de pavimento	<input checked="" type="checkbox"/> Asfalto <input type="checkbox"/> Adoquín <input type="checkbox"/> Otro		
N.º de carriles	Sentido circulación: 1		Sentido contrario: 1
Estado de las aceras	<input checked="" type="checkbox"/> Amplias <input type="checkbox"/> Estrechas <input type="checkbox"/> Deficientes		
Paso de peatones	<input checked="" type="checkbox"/> Si <input type="checkbox"/> No	Semáforos	<input type="checkbox"/> Si <input type="checkbox"/> No
Estacionamiento	<input checked="" type="checkbox"/> Ambos lados <input type="checkbox"/> Un solo lado <input type="checkbox"/> No		
Tipo de estacionamiento	<input checked="" type="checkbox"/> Línea <input type="checkbox"/> Batería 90° <input checked="" type="checkbox"/> Batería < 90°		
Vehículos estacionados	<input checked="" type="checkbox"/> Legalmente <input type="checkbox"/> Ilegalmente		
Paradas de autobús	Circulación	<input checked="" type="checkbox"/> Con dársena <input type="checkbox"/> Sin dársena <input type="checkbox"/> No	
	Contrario	<input checked="" type="checkbox"/> Con dársena <input type="checkbox"/> Sin dársena <input type="checkbox"/> No	
Estado de la señalización	<input checked="" type="checkbox"/> Bueno <input type="checkbox"/> Deteriorado <input type="checkbox"/> Mala visibilidad		
			
Notas:			



DILIGENCIA:
 Documento APROBADO INICIALMENTE
 por el Ayuntamiento Pleno en Sesión
 Ordinaria de 26/11/20.

En Lepe a fecha de firma electrónica FONDER Fondo Europeo de Desarrollo Regional



LA FUNCIONARIA AUTORIZADA,
 Fdo: Milagros Fernández Cristóbal.

una manera de hacer Europa



DILIGENCIA:
 Documento aprobado definitivamente
 por Resolución de la Tte. Alcaldedelegada de Urbanismo, Calidad
 Ambiental y Catastro de 21/01/2021.
 En Lepe a fecha de firma electrónica.
 LA FUNCIONARIA AUTORIZADA,
 Fdo: Milagros Fernández Cristóbal.

FICHA N° 23			
Tramo	C/ Fuentenueva, Av. Constitución y Paraje el Campu		
Tipo de calle	<input type="checkbox"/> Principal <input checked="" type="checkbox"/> Secundaria <input type="checkbox"/> Residencial		
			
Tipo de pavimento	<input checked="" type="checkbox"/> Asfalto <input type="checkbox"/> Adoquín <input type="checkbox"/> Otro		
N.º de carriles	Sentido circulación: 1		Sentido contrario: 1
Estado de las aceras	<input checked="" type="checkbox"/> Amplias <input type="checkbox"/> Estrechas <input type="checkbox"/> Deficientes		
Paso de peatones	<input checked="" type="checkbox"/> Si <input type="checkbox"/> No	Semáforos	<input type="checkbox"/> Si <input checked="" type="checkbox"/> No
Estacionamiento	<input checked="" type="checkbox"/> Ambos lados <input type="checkbox"/> Un solo lado <input type="checkbox"/> No		
Tipo de estacionamiento	<input checked="" type="checkbox"/> Línea <input type="checkbox"/> Batería 90° <input checked="" type="checkbox"/> Batería < 90°		
Vehículos estacionados	<input checked="" type="checkbox"/> Legalmente <input type="checkbox"/> Ilegalmente		
Paradas de autobús	Circulación	<input type="checkbox"/> Con dársena <input type="checkbox"/> Sin dársena <input checked="" type="checkbox"/> No	
	Contrario	<input type="checkbox"/> Con dársena <input type="checkbox"/> Sin dársena <input checked="" type="checkbox"/> No	
Estado de la señalización	<input checked="" type="checkbox"/> Bueno <input type="checkbox"/> Deteriorado <input type="checkbox"/> Mala visibilidad		
			
Notas:			



FICHA N° 24	
Tramo	Calle Aljaraque
Tipo de calle	<input type="checkbox"/> Principal <input checked="" type="checkbox"/> Secundaria <input type="checkbox"/> Residencial
	
Tipo de pavimento	<input checked="" type="checkbox"/> Asfalto <input type="checkbox"/> Adoquín <input type="checkbox"/> Otro
N.º de carriles	Sentido circulación: 1 Sentido contrario:
Estado de las aceras	<input type="checkbox"/> Amplias <input type="checkbox"/> Estrechas <input checked="" type="checkbox"/> Deficientes
Paso de peatones	<input type="checkbox"/> Si <input checked="" type="checkbox"/> No Semáforos <input type="checkbox"/> Si <input checked="" type="checkbox"/> No
Estacionamiento	<input type="checkbox"/> Ambos lados <input checked="" type="checkbox"/> Un solo lado <input type="checkbox"/> No
Tipo de estacionamiento	<input checked="" type="checkbox"/> Línea <input type="checkbox"/> Batería 90° <input type="checkbox"/> Batería < 90°
Vehículos estacionados	<input checked="" type="checkbox"/> Legalmente <input type="checkbox"/> Ilegalmente
Paradas de autobús	Circulación <input type="checkbox"/> Con dársena <input type="checkbox"/> Sin dársena <input checked="" type="checkbox"/> No
	Contrario <input type="checkbox"/> Con dársena <input type="checkbox"/> Sin dársena <input checked="" type="checkbox"/> No
Estado de la señalización	<input checked="" type="checkbox"/> Bueno <input type="checkbox"/> Deteriorado <input type="checkbox"/> Mala visibilidad
	
Notas:	



FICHA N° 25			
Tramo			
Tipo de calle		<input type="checkbox"/> Principal <input type="checkbox"/> Secundaria <input type="checkbox"/> Residencial	
			
Tipo de pavimento		<input type="checkbox"/> Asfalto <input checked="" type="checkbox"/> Adoquín <input type="checkbox"/> Otro	
N.º de carriles		Sentido circulación: 1 Sentido contrario:	
Estado de las aceras		<input type="checkbox"/> Amplias <input type="checkbox"/> Estrechas <input checked="" type="checkbox"/> Deficientes	
Paso de peatones		<input type="checkbox"/> Si <input checked="" type="checkbox"/> No Semáforos <input type="checkbox"/> Si <input checked="" type="checkbox"/> No	
Estacionamiento		<input type="checkbox"/> Ambos lados <input checked="" type="checkbox"/> Un solo lado <input type="checkbox"/> No	
Tipo de estacionamiento		<input checked="" type="checkbox"/> Línea <input type="checkbox"/> Batería 90° <input type="checkbox"/> Batería < 90°	
Vehículos estacionados		<input checked="" type="checkbox"/> Legalmente <input type="checkbox"/> Ilegalmente	
Paradas de autobús		Circulación <input type="checkbox"/> Con dársena <input type="checkbox"/> Sin dársena <input checked="" type="checkbox"/> No	
		Contrario <input type="checkbox"/> Con dársena <input type="checkbox"/> Sin dársena <input checked="" type="checkbox"/> No	
Estado de la señalización		<input checked="" type="checkbox"/> Bueno <input type="checkbox"/> Deteriorado <input type="checkbox"/> Mala visibilidad	
			
Notas:			





FICHA N° 26			
Tramo	Calle Triana		
Tipo de calle	<input type="checkbox"/> Principal <input checked="" type="checkbox"/> Secundaria <input type="checkbox"/> Residencial		
			
Tipo de pavimento	<input checked="" type="checkbox"/> Asfalto <input type="checkbox"/> Adoquín <input type="checkbox"/> Otro		
N.º de carriles	Sentido circulación: 1		Sentido contrario:
Estado de las aceras	<input type="checkbox"/> Amplias <input checked="" type="checkbox"/> Estrechas <input type="checkbox"/> Deficientes		
Paso de peatones	<input checked="" type="checkbox"/> Si <input type="checkbox"/> No	Semáforos	<input type="checkbox"/> Si <input checked="" type="checkbox"/> No
Estacionamiento	<input type="checkbox"/> Ambos lados <input checked="" type="checkbox"/> Un solo lado <input type="checkbox"/> No		
Tipo de estacionamiento	<input type="checkbox"/> Línea <input type="checkbox"/> Batería 90° <input checked="" type="checkbox"/> Batería < 90°		
Vehículos estacionados	<input checked="" type="checkbox"/> Legalmente <input type="checkbox"/> Ilegalmente		
Paradas de autobús	Circulación	<input type="checkbox"/> Con dársena <input type="checkbox"/> Sin dársena <input checked="" type="checkbox"/> No	
	Contrario	<input type="checkbox"/> Con dársena <input type="checkbox"/> Sin dársena <input checked="" type="checkbox"/> No	
Estado de la señalización	<input checked="" type="checkbox"/> Bueno <input type="checkbox"/> Deteriorado <input type="checkbox"/> Mala visibilidad		
			
<p>Notas: Zona de pago en el estacionamiento de los vehículos.</p>			



FICHA N° 27			
Tramo	Calle Triana		
Tipo de calle	<input type="checkbox"/> Principal <input checked="" type="checkbox"/> Secundaria <input type="checkbox"/> Residencial		
Tipo de pavimento	<input checked="" type="checkbox"/> Asfalto <input type="checkbox"/> Adoquín <input type="checkbox"/> Otro		
N.º de carriles	Sentido circulación: 1		Sentido contrario:
Estado de las aceras	<input type="checkbox"/> Amplias <input checked="" type="checkbox"/> Estrechas <input type="checkbox"/> Deficientes		
Paso de peatones	<input type="checkbox"/> Si <input checked="" type="checkbox"/> No	Semáforos	<input type="checkbox"/> Si <input checked="" type="checkbox"/> No
Estacionamiento	<input checked="" type="checkbox"/> Ambos lados <input type="checkbox"/> Un solo lado <input type="checkbox"/> No		
Tipo de estacionamiento	<input checked="" type="checkbox"/> Línea <input type="checkbox"/> Batería 90° <input type="checkbox"/> Batería < 90°		
Vehículos estacionados	<input checked="" type="checkbox"/> Legalmente <input type="checkbox"/> Ilegalmente		
Paradas de autobús	Circulación	<input type="checkbox"/> Con dársena <input type="checkbox"/> Sin dársena <input checked="" type="checkbox"/> No	
	Contrario	<input type="checkbox"/> Con dársena <input type="checkbox"/> Sin dársena <input checked="" type="checkbox"/> No	
Estado de la señalización	<input checked="" type="checkbox"/> Bueno <input type="checkbox"/> Deteriorado <input type="checkbox"/> Mala visibilidad		
Notas:			





FICHA N° 28			
Tramo	Av. de Andalucía		
Tipo de calle	<input checked="" type="checkbox"/> Principal <input type="checkbox"/> Secundaria <input type="checkbox"/> Residencial		
			
Tipo de pavimento	<input checked="" type="checkbox"/> Asfalto <input type="checkbox"/> Adoquín <input type="checkbox"/> Otro		
N.º de carriles	Sentido circulación: 1		Sentido contrario: 1
Estado de las aceras	<input checked="" type="checkbox"/> Amplias <input type="checkbox"/> Estrechas <input type="checkbox"/> Deficientes		
Paso de peatones	<input checked="" type="checkbox"/> Si <input type="checkbox"/> No	Semáforos	<input checked="" type="checkbox"/> Si <input type="checkbox"/> No
Estacionamiento	<input type="checkbox"/> Ambos lados <input checked="" type="checkbox"/> Un solo lado <input type="checkbox"/> No		
Tipo de estacionamiento	<input type="checkbox"/> Línea <input type="checkbox"/> Batería 90° <input checked="" type="checkbox"/> Batería < 90°		
Vehículos estacionados	<input checked="" type="checkbox"/> Legalmente <input type="checkbox"/> Ilegalmente		
Paradas de autobús	Circulación	<input type="checkbox"/> Con dársena <input type="checkbox"/> Sin dársena <input checked="" type="checkbox"/> No	
	Contrario	<input checked="" type="checkbox"/> Con dársena <input type="checkbox"/> Sin dársena <input type="checkbox"/> No	
Estado de la señalización	<input checked="" type="checkbox"/> Bueno <input type="checkbox"/> Deteriorado <input type="checkbox"/> Mala visibilidad		
			
Notas:			





FICHA N° 29			
Tramo	Calle Guadalete		
Tipo de calle	<input type="checkbox"/> Principal <input checked="" type="checkbox"/> Secundaria <input type="checkbox"/> Residencial		
			
Tipo de pavimento	<input checked="" type="checkbox"/> Asfalto <input type="checkbox"/> Adoquín <input type="checkbox"/> Otro		
N.º de carriles	Sentido circulación: 1		Sentido contrario:
Estado de las aceras	<input checked="" type="checkbox"/> Amplias <input type="checkbox"/> Estrechas <input type="checkbox"/> Deficientes		
Paso de peatones	<input type="checkbox"/> Si <input checked="" type="checkbox"/> No	Semáforos	<input type="checkbox"/> Si <input checked="" type="checkbox"/> No
Estacionamiento	<input checked="" type="checkbox"/> Ambos lados <input type="checkbox"/> Un solo lado <input type="checkbox"/> No		
Tipo de estacionamiento	<input checked="" type="checkbox"/> Línea <input checked="" type="checkbox"/> Batería 90° <input type="checkbox"/> Batería < 90°		
Vehículos estacionados	<input checked="" type="checkbox"/> Legalmente <input type="checkbox"/> Ilegalmente		
Paradas de autobús	Circulación	<input type="checkbox"/> Con dársena <input type="checkbox"/> Sin dársena <input checked="" type="checkbox"/> No	
	Contrario	<input type="checkbox"/> Con dársena <input type="checkbox"/> Sin dársena <input checked="" type="checkbox"/> No	
Estado de la señalización	<input checked="" type="checkbox"/> Bueno <input type="checkbox"/> Deteriorado <input type="checkbox"/> Mala visibilidad		
			
Notas:			



FICHA N° 30			
Tramo		Calle Monjas	
Tipo de calle		<input type="checkbox"/> Principal <input checked="" type="checkbox"/> Secundaria <input type="checkbox"/> Residencial	
			
Tipo de pavimento		<input checked="" type="checkbox"/> Asfalto <input type="checkbox"/> Adoquín <input type="checkbox"/> Otro	
N.º de carriles		Sentido circulación: 1 Sentido contrario:	
Estado de las aceras		<input type="checkbox"/> Amplias <input type="checkbox"/> Estrechas <input checked="" type="checkbox"/> Deficientes	
Paso de peatones		<input type="checkbox"/> Si <input checked="" type="checkbox"/> No Semáforos <input type="checkbox"/> Si <input checked="" type="checkbox"/> No	
Estacionamiento		<input type="checkbox"/> Ambos lados <input checked="" type="checkbox"/> Un solo lado <input type="checkbox"/> No	
Tipo de estacionamiento		<input checked="" type="checkbox"/> Línea <input type="checkbox"/> Batería 90° <input type="checkbox"/> Batería < 90°	
Vehículos estacionados		<input checked="" type="checkbox"/> Legalmente <input type="checkbox"/> Ilegalmente	
Paradas de autobús		Circulación <input type="checkbox"/> Con dársena <input type="checkbox"/> Sin dársena <input checked="" type="checkbox"/> No	
		Contrario <input type="checkbox"/> Con dársena <input type="checkbox"/> Sin dársena <input checked="" type="checkbox"/> No	
Estado de la señalización		<input checked="" type="checkbox"/> Bueno <input type="checkbox"/> Deteriorado <input type="checkbox"/> Mala visibilidad	
			
Notas:			



FICHA N° 31			
Tramo		Calle Portugal	
Tipo de calle		<input type="checkbox"/> Principal <input checked="" type="checkbox"/> Secundaria <input type="checkbox"/> Residencial	
			
Tipo de pavimento		<input checked="" type="checkbox"/> Asfalto <input type="checkbox"/> Adoquín <input type="checkbox"/> Otro	
N.º de carriles		Sentido circulación: 1 Sentido contrario:	
Estado de las aceras		<input type="checkbox"/> Amplias <input type="checkbox"/> Estrechas <input checked="" type="checkbox"/> Deficientes	
Paso de peatones		<input type="checkbox"/> Si <input checked="" type="checkbox"/> No	Semáforos <input type="checkbox"/> Si <input checked="" type="checkbox"/> No
Estacionamiento		<input type="checkbox"/> Ambos lados <input checked="" type="checkbox"/> Un solo lado <input type="checkbox"/> No	
Tipo de estacionamiento		<input checked="" type="checkbox"/> Línea <input type="checkbox"/> Batería 90° <input type="checkbox"/> Batería < 90°	
Vehículos estacionados		<input checked="" type="checkbox"/> Legalmente <input type="checkbox"/> Ilegalmente	
Paradas de autobús		Circulación	<input type="checkbox"/> Con dársena <input type="checkbox"/> Sin dársena <input checked="" type="checkbox"/> No
		Contrario	<input type="checkbox"/> Con dársena <input type="checkbox"/> Sin dársena <input checked="" type="checkbox"/> No
Estado de la señalización		<input checked="" type="checkbox"/> Bueno <input type="checkbox"/> Deteriorado <input type="checkbox"/> Mala visibilidad	
			
Notas:			



DILIGENCIA:
 Documento APROBADO INICIALMENTE
 por el Ayuntamiento Pleno en Sesión
 Ordinaria de 26/11/20.

En Lepe a fecha de firma electrónica FONDER Fondo Europeo de Desarrollo Regional

LA FUNCIONARIA AUTORIZADA,
 Fdo: Milagros Fernández Cristóbal.

una manera de hacer Europa



DILIGENCIA:
 Documento aprobado definitivamente
 por Resolución de la Tte. Alcaldedelegada de Urbanismo, Calidad
 Ambiental y Catastro de 21/01/2021.
 En Lepe a fecha de firma electrónica.
 LA FUNCIONARIA AUTORIZADA,
 Fdo: Milagros Fernández Cristóbal.

FICHA N° 32			
Tramo		Calle Balmes	
Tipo de calle		<input type="checkbox"/> Principal <input checked="" type="checkbox"/> Secundaria <input type="checkbox"/> Residencial	
			
Tipo de pavimento		<input checked="" type="checkbox"/> Asfalto <input type="checkbox"/> Adoquín <input type="checkbox"/> Otro	
N.º de carriles		Sentido circulación: 1 Sentido contrario:	
Estado de las aceras		<input type="checkbox"/> Amplias <input checked="" type="checkbox"/> Estrechas <input type="checkbox"/> Deficientes	
Paso de peatones		<input type="checkbox"/> Si <input checked="" type="checkbox"/> No Semáforos <input type="checkbox"/> Si <input checked="" type="checkbox"/> No	
Estacionamiento		<input checked="" type="checkbox"/> Ambos lados <input type="checkbox"/> Un solo lado <input type="checkbox"/> No	
Tipo de estacionamiento		<input checked="" type="checkbox"/> Línea <input type="checkbox"/> Batería 90° <input type="checkbox"/> Batería < 90°	
Vehículos estacionados		<input checked="" type="checkbox"/> Legalmente <input type="checkbox"/> Ilegalmente	
Paradas de autobús		Circulación <input type="checkbox"/> Con dársena <input type="checkbox"/> Sin dársena <input checked="" type="checkbox"/> No	
		Contrario <input type="checkbox"/> Con dársena <input type="checkbox"/> Sin dársena <input checked="" type="checkbox"/> No	
Estado de la señalización		<input checked="" type="checkbox"/> Bueno <input type="checkbox"/> Deteriorado <input type="checkbox"/> Mala visibilidad	
			
Notas:			



FICHA N° 33			
Tramo	Calle Pinta		
Tipo de calle	<input type="checkbox"/> Principal <input checked="" type="checkbox"/> Secundaria <input type="checkbox"/> Residencial		
			
Tipo de pavimento	<input checked="" type="checkbox"/> Asfalto <input type="checkbox"/> Adoquín <input type="checkbox"/> Otro		
N.º de carriles	Sentido circulación: 1		Sentido contrario:
Estado de las aceras	<input type="checkbox"/> Amplias <input type="checkbox"/> Estrechas <input checked="" type="checkbox"/> Deficientes		
Paso de peatones	<input type="checkbox"/> Si <input checked="" type="checkbox"/> No	Semáforos	<input type="checkbox"/> Si <input checked="" type="checkbox"/> No
Estacionamiento	<input type="checkbox"/> Ambos lados <input checked="" type="checkbox"/> Un solo lado <input type="checkbox"/> No		
Tipo de estacionamiento	<input checked="" type="checkbox"/> Línea <input type="checkbox"/> Batería 90° <input type="checkbox"/> Batería < 90°		
Vehículos estacionados	<input checked="" type="checkbox"/> Legalmente <input type="checkbox"/> Ilegalmente		
Paradas de autobús	Circulación	<input type="checkbox"/> Con dársena <input type="checkbox"/> Sin dársena <input checked="" type="checkbox"/> No	
	Contrario	<input type="checkbox"/> Con dársena <input type="checkbox"/> Sin dársena <input checked="" type="checkbox"/> No	
Estado de la señalización	<input checked="" type="checkbox"/> Bueno <input type="checkbox"/> Deteriorado <input type="checkbox"/> Mala visibilidad		
			
Notas:			




FICHA N° 34			
Tramo		Calle Olleria	
Tipo de calle		<input type="checkbox"/> Principal <input checked="" type="checkbox"/> Secundaria <input type="checkbox"/> Residencial	
			
Tipo de pavimento		<input checked="" type="checkbox"/> Asfalto <input type="checkbox"/> Adoquín <input type="checkbox"/> Otro	
N.º de carriles		Sentido circulación: 1 Sentido contrario:	
Estado de las aceras		<input type="checkbox"/> Amplias <input type="checkbox"/> Estrechas <input checked="" type="checkbox"/> Deficientes	
Paso de peatones		<input type="checkbox"/> Si <input checked="" type="checkbox"/> No Semáforos <input type="checkbox"/> Si <input checked="" type="checkbox"/> No	
Estacionamiento		<input type="checkbox"/> Ambos lados <input type="checkbox"/> Un solo lado <input checked="" type="checkbox"/> No	
Tipo de estacionamiento		<input type="checkbox"/> Línea <input type="checkbox"/> Batería 90° <input type="checkbox"/> Batería < 90°	
Vehículos estacionados		<input type="checkbox"/> Legalmente <input type="checkbox"/> Ilegalmente	
Paradas de autobús		Circulación <input type="checkbox"/> Con dársena <input type="checkbox"/> Sin dársena <input checked="" type="checkbox"/> No	
		Contrario <input type="checkbox"/> Con dársena <input type="checkbox"/> Sin dársena <input checked="" type="checkbox"/> No	
Estado de la señalización		<input checked="" type="checkbox"/> Bueno <input type="checkbox"/> Deteriorado <input type="checkbox"/> Mala visibilidad	
			
Notas: Coches mal aparcados encima de la acera.			



FICHA N° 35			
Tramo		Calle Carmelo González Oria	
Tipo de calle		<input type="checkbox"/> Principal <input checked="" type="checkbox"/> Secundaria <input type="checkbox"/> Residencial	
			
Tipo de pavimento		<input checked="" type="checkbox"/> Asfalto <input type="checkbox"/> Adoquín <input type="checkbox"/> Otro	
N.º de carriles		Sentido circulación: 1 Sentido contrario:	
Estado de las aceras		<input checked="" type="checkbox"/> Amplias <input type="checkbox"/> Estrechas <input type="checkbox"/> Deficientes	
Paso de peatones		<input type="checkbox"/> Si <input checked="" type="checkbox"/> No	Semáforos <input type="checkbox"/> Si <input checked="" type="checkbox"/> No
Estacionamiento		<input checked="" type="checkbox"/> Ambos lados <input type="checkbox"/> Un solo lado <input type="checkbox"/> No	
Tipo de estacionamiento		<input checked="" type="checkbox"/> Línea <input type="checkbox"/> Batería 90° <input type="checkbox"/> Batería < 90°	
Vehículos estacionados		<input checked="" type="checkbox"/> Legalmente <input type="checkbox"/> Ilegalmente	
Paradas de autobús		Circulación	<input type="checkbox"/> Con dársena <input type="checkbox"/> Sin dársena <input checked="" type="checkbox"/> No
		Contrario	<input type="checkbox"/> Con dársena <input type="checkbox"/> Sin dársena <input checked="" type="checkbox"/> No
Estado de la señalización		<input checked="" type="checkbox"/> Bueno <input type="checkbox"/> Deteriorado <input type="checkbox"/> Mala visibilidad	
			
Notas:			



FICHA N° 36	
Tramo	Calle Pablo V
Tipo de calle	<input type="checkbox"/> Principal <input checked="" type="checkbox"/> Secundaria <input type="checkbox"/> Residencial
Tipo de pavimento	<input checked="" type="checkbox"/> Asfalto <input type="checkbox"/> Adoquín <input type="checkbox"/> Otro
N.º de carriles	Sentido circulación: 1 Sentido contrario:
Estado de las aceras	<input type="checkbox"/> Amplias <input checked="" type="checkbox"/> Estrechas <input type="checkbox"/> Deficientes
Paso de peatones	<input type="checkbox"/> Si <input checked="" type="checkbox"/> No Semáforos <input type="checkbox"/> Si <input checked="" type="checkbox"/> No
Estacionamiento	<input checked="" type="checkbox"/> Ambos lados <input type="checkbox"/> Un solo lado <input type="checkbox"/> No
Tipo de estacionamiento	<input checked="" type="checkbox"/> Línea <input type="checkbox"/> Batería 90° <input checked="" type="checkbox"/> Batería < 90°
Vehículos estacionados	<input checked="" type="checkbox"/> Legalmente <input type="checkbox"/> Ilegalmente
Paradas de autobús	Circulación <input type="checkbox"/> Con dársena <input type="checkbox"/> Sin dársena <input checked="" type="checkbox"/> No
	Contrario <input type="checkbox"/> Con dársena <input type="checkbox"/> Sin dársena <input checked="" type="checkbox"/> No
Estado de la señalización	<input checked="" type="checkbox"/> Bueno <input type="checkbox"/> Deteriorado <input type="checkbox"/> Mala visibilidad
	
Notas:	



FICHA N° 37			
Tramo	Calle 2 Antilla		
Tipo de calle	<input type="checkbox"/> Principal <input checked="" type="checkbox"/> Secundaria <input type="checkbox"/> Residencial		
			
Tipo de pavimento	<input checked="" type="checkbox"/> Asfalto <input type="checkbox"/> Adoquín <input type="checkbox"/> Otro		
N.º de carriles	Sentido circulación: 1		Sentido contrario:
Estado de las aceras	<input type="checkbox"/> Amplias <input checked="" type="checkbox"/> Estrechas <input type="checkbox"/> Deficientes		
Paso de peatones	<input type="checkbox"/> Si <input checked="" type="checkbox"/> No	Semáforos	<input type="checkbox"/> Si <input checked="" type="checkbox"/> No
Estacionamiento	<input type="checkbox"/> Ambos lados <input checked="" type="checkbox"/> Un solo lado <input type="checkbox"/> No		
Tipo de estacionamiento	<input checked="" type="checkbox"/> Línea <input checked="" type="checkbox"/> Batería 90° <input type="checkbox"/> Batería < 90°		
Vehículos estacionados	<input checked="" type="checkbox"/> Legalmente <input type="checkbox"/> Ilegalmente		
Paradas de autobús	Circulación	<input type="checkbox"/> Con dársena <input type="checkbox"/> Sin dársena <input checked="" type="checkbox"/> No	
	Contrario	<input type="checkbox"/> Con dársena <input type="checkbox"/> Sin dársena <input checked="" type="checkbox"/> No	
Estado de la señalización	<input checked="" type="checkbox"/> Bueno <input type="checkbox"/> Deteriorado <input type="checkbox"/> Mala visibilidad		
			
Notas: Hay carril bici en la calzada, diferenciado.			



DILIGENCIA:
Documento APROBADO INICIALMENTE
por el Ayuntamiento Pleno en Sesión
Ordinaria de 26/11/20.
En Lepe a fecha de firma electrónica.
LA FUNCIONARIA AUTORIZADA,
Fdo: Milagros Fernández Cristóbal.

Inventario funcional de viario



DILIGENCIA:
Documento aprobado definitivamente
por Resolución de la Tte. Alcalde-
Delegada de Urbanismo, Calidad
Ambiental y Catastro de 21/01/2021.
En Lepe a fecha de firma electrónica.
LA FUNCIONARIA AUTORIZADA,
Fdo: Milagros Fernández Cristóbal.



DILIGENCIA:

Documento APROBADO INICIALMENTE
por el Ayuntamiento Pleno en Sesión
Ordinaria de 26/11/20.

En Lepe a fecha de firma electrónica.

LA FUNCIONARIA AUTORIZADA,
Fdo: Milagros Fernández Cristóbal.

DILIGENCIA:

Documento aprobado definitivamente
por Resolución de la Tte. Alcalde-
Delegada de Urbanismo, Calidad
Ambiental y Catastro de 21/01/2021.

En Lepe a fecha de firma electrónica.

LA FUNCIONARIA AUTORIZADA,
Fdo: Milagros Fernández Cristóbal.



DILIGENCIA:
 Documento APROBADO INICIALMENTE
 por el Ayuntamiento Pleno en Sesión
 Ordinaria de 26/11/20.

En Lepe a fecha de firma electrónica FONDER Fondo Europeo de Desarrollo Regional

LA FUNCIONARIA AUTORIZADA,
 Fdo: Milagros Fernández Cristóbal.

una manera de hacer Europa

DILIGENCIA:
 Documento aprobado definitivamente
 por Resolución de la Tte. Alcaldedelegada de Urbanismo, Calidad
 Ambiental y Catastro de 21/01/2021.
 En Lepe a fecha de firma electrónica.
 LA FUNCIONARIA AUTORIZADA,
 Fdo: Milagros Fernández Cristóbal.

FICHA N° 1			
Tramo	Av. la Antilla		
Tipo de calle	<input checked="" type="checkbox"/> Principal <input type="checkbox"/> Secundaria <input type="checkbox"/> Residencial		
			
Tipo de pavimento	<input checked="" type="checkbox"/> Asfalto <input type="checkbox"/> Adoquín <input type="checkbox"/> Otro		
N.º de carriles	Sentido circulación: 2		Sentido contrario: 1
Estado de las aceras	<input checked="" type="checkbox"/> Amplias <input type="checkbox"/> Estrechas <input type="checkbox"/> Deficientes		
Paso de peatones	<input checked="" type="checkbox"/> Si <input type="checkbox"/> No	Semáforos	<input type="checkbox"/> Si <input checked="" type="checkbox"/> No
Estacionamiento	<input type="checkbox"/> Ambos lados <input checked="" type="checkbox"/> Un solo lado <input type="checkbox"/> No		
Tipo de estacionamiento	<input checked="" type="checkbox"/> Línea <input type="checkbox"/> Batería 90° <input checked="" type="checkbox"/> Batería < 90°		
Vehículos estacionados	<input checked="" type="checkbox"/> Legalmente <input type="checkbox"/> Ilegalmente		
Paradas de autobús	Circulación	<input checked="" type="checkbox"/> Con dársena <input type="checkbox"/> Sin dársena <input type="checkbox"/> No	
	Contrario	<input type="checkbox"/> Con dársena <input type="checkbox"/> Sin dársena <input checked="" type="checkbox"/> No	
Estado de la señalización	<input checked="" type="checkbox"/> Bueno <input type="checkbox"/> Deteriorado <input type="checkbox"/> Mala visibilidad		
			
Notas: Contenedores de basura en superficie y por el viento se desplaza a la calzada, zona hora y mediana con vegetación.			



Cód. Validación: AERSLSHZXGWYKQCSF5N9D2 | Verificación: <https://lepe.sedelectronica.es/>
 Documento firmado electrónicamente desde la plataforma esPublico Gestiona | Página 137 de 290

DILIGENCIA:
 Documento APROBADO INICIALMENTE
 por el Ayuntamiento Pleno en Sesión
 Ordinaria de 26/11/20.

En Lepe a fecha de firma electrónica
 LA FUNCIONARIA AUTORIZADA,
 Fdo: Milagros Fernández Cristóbal.

Fondo Europeo de Desarrollo Regional
 una manera de hacer Europa

DILIGENCIA:
 Documento aprobado definitivamente
 por Resolución de la Tte. Alcalde-
 Delegada de Urbanismo, Calidad
 Ambiental y Catastro de 21/01/2021.
 En Lepe a fecha de firma electrónica.
 LA FUNCIONARIA AUTORIZADA,
 Fdo: Milagros Fernández Cristóbal.

FICHA N° 2	
Tramo	Av. Isla Cristina
Tipo de calle	<input checked="" type="checkbox"/> Principal <input type="checkbox"/> Secundaria <input type="checkbox"/> Residencial
	
Tipo de pavimento	<input checked="" type="checkbox"/> Asfalto <input type="checkbox"/> Adoquín <input type="checkbox"/> Otro
N.º de carriles	Sentido circulación: 1 Sentido contrario: 1
Estado de las aceras	<input checked="" type="checkbox"/> Amplias <input type="checkbox"/> Estrechas <input type="checkbox"/> Deficientes
Paso de peatones	<input checked="" type="checkbox"/> Si <input type="checkbox"/> No Semáforos <input type="checkbox"/> Si <input checked="" type="checkbox"/> No
Estacionamiento	<input checked="" type="checkbox"/> Ambos lados <input type="checkbox"/> Un solo lado <input type="checkbox"/> No
Tipo de estacionamiento	<input checked="" type="checkbox"/> Línea <input type="checkbox"/> Batería 90° <input type="checkbox"/> Batería < 90°
Vehículos estacionados	<input checked="" type="checkbox"/> Legalmente <input type="checkbox"/> Ilegalmente
Paradas de autobús	Circulación <input type="checkbox"/> Con dársena <input type="checkbox"/> Sin dársena <input checked="" type="checkbox"/> No
	Contrario <input type="checkbox"/> Con dársena <input type="checkbox"/> Sin dársena <input checked="" type="checkbox"/> No
Estado de la señalización	<input checked="" type="checkbox"/> Bueno <input type="checkbox"/> Deteriorado <input type="checkbox"/> Mala visibilidad
	
<p>Notas: Contenedores de basura en superficie y por el viento se desplaza a la calzada, zona hora y mediana con vegetación.</p>	



Cód. Validación: AERSLSHZXGWYKQCSF5N9D2 | Verificación: <https://lepe.sedelectronica.es/>
 Documento firmado electrónicamente desde la plataforma esPublico Gestiona | Página 136 de 290

FICHA N° 3			
Tramo	Av. Isla Cristina		
Tipo de calle	X Principal <input type="checkbox"/> Secundaria <input type="checkbox"/> Residencial		
Tipo de pavimento	X Asfalto <input type="checkbox"/> Adoquín <input type="checkbox"/> Otro		
N.º de carriles	Sentido circulación: 1		Sentido contrario: 1
Estado de las aceras	X Amplias <input type="checkbox"/> Estrechas <input type="checkbox"/> Deficientes		
Paso de peatones	X Si <input type="checkbox"/> No	Semáforos	<input type="checkbox"/> Si X No
Estacionamiento	X Ambos lados <input type="checkbox"/> Un solo lado <input type="checkbox"/> No		
Tipo de estacionamiento	X Línea <input type="checkbox"/> Batería 90° <input type="checkbox"/> Batería < 90°		
Vehículos estacionados	X Legalmente <input type="checkbox"/> Ilegalmente		
Paradas de autobús	Circulación	<input type="checkbox"/> Con dársena <input type="checkbox"/> Sin dársena X No	
	Contrario	<input type="checkbox"/> Con dársena <input type="checkbox"/> Sin dársena X No	
Estado de la señalización	X Bueno <input type="checkbox"/> Deteriorado <input type="checkbox"/> Mala visibilidad		
<p>Notas: Contenedores de basura en superficie y por el viento se desplaza a la calzada y mediana con vegetación.</p>			



FICHA N° 4			
Tramo	Av. de Islantilla		
Tipo de calle	<input checked="" type="checkbox"/> Principal <input type="checkbox"/> Secundaria <input type="checkbox"/> Residencial		
Tipo de pavimento	<input checked="" type="checkbox"/> Asfalto <input type="checkbox"/> Adoquín <input type="checkbox"/> Otro		
N.º de carriles	Sentido circulación: 1		Sentido contrario: 1
Estado de las aceras	<input checked="" type="checkbox"/> Amplias <input type="checkbox"/> Estrechas <input type="checkbox"/> Deficientes		
Paso de peatones	<input checked="" type="checkbox"/> Si <input type="checkbox"/> No	Semáforos	<input type="checkbox"/> Si <input checked="" type="checkbox"/> No
Estacionamiento	<input checked="" type="checkbox"/> Ambos lados <input type="checkbox"/> Un solo lado <input type="checkbox"/> No		
Tipo de estacionamiento	<input type="checkbox"/> Línea <input type="checkbox"/> Batería 90° <input checked="" type="checkbox"/> Batería < 90°		
Vehículos estacionados	<input checked="" type="checkbox"/> Legalmente <input type="checkbox"/> Ilegalmente		
Paradas de autobús	Circulación	<input type="checkbox"/> Con dársena <input type="checkbox"/> Sin dársena <input checked="" type="checkbox"/> No	
	Contrario	<input type="checkbox"/> Con dársena <input type="checkbox"/> Sin dársena <input checked="" type="checkbox"/> No	
Estado de la señalización	<input checked="" type="checkbox"/> Bueno <input type="checkbox"/> Deteriorado <input type="checkbox"/> Mala visibilidad		
<p>Notas: Contenedores de basura en superficie y por el viento se desplaza a la calzada, zona hora, los vehículos están aparcados en la mediana, carril bici a los dos lados y tren turístico.</p>			



DILIGENCIA:
Documento APROBADO INICIALMENTE
por el Ayuntamiento Pleno en Sesión
Ordinaria de 26/11/20.

En Lepe a fecha de firma electrónica
LA FUNCIONARIA AUTORIZADA,
Fdo: Milagros Fernández Cristóbal.

UNION EUROPEA
una manera de hacer Europa

DILIGENCIA:
Documento aprobado definitivamente
por Resolución de la Tte. Alcalde-
Delegada de Urbanismo, Calidad
Ambiental y Catastro de 21/01/2021.
En Lepe a fecha de firma electrónica.
LA FUNCIONARIA AUTORIZADA,
Fdo: Milagros Fernández Cristóbal.

INTERSECCIÓN

Av. de Islantilla



Notas: En la misma avenida hay otra rotonda como esta.



DILIGENCIA:
Documento APROBADO INICIALMENTE
por el Ayuntamiento Pleno en Sesión
Ordinaria de 26/11/20.

En Lepe a fecha de firma electrónica FONDER Fondo Europeo de Desarrollo Regional

LA FUNCIONARIA AUTORIZADA,
Fdo: Milagros Fernández Cristóbal.

una manera de hacer Europa

DILIGENCIA:
Documento aprobado definitivamente
por Resolución de la Tte. Alcaldedelegada de Urbanismo, Calidad
Ambiental y Catastro de 21/01/2021.
En Lepe a fecha de firma electrónica.
LA FUNCIONARIA AUTORIZADA,
Fdo: Milagros Fernández Cristóbal.

INTERSECCIÓN

Calle Garza con Avenida Costa de la Luz



Notas: El acceso a la esplanada del mercadillo semanal se realiza desde esta rotonda.



FICHA N° 5			
Tramo	Pintor Enrique Romero Santana		
Tipo de calle	<input type="checkbox"/> Principal <input type="checkbox"/> Secundaria <input checked="" type="checkbox"/> Residencial		
			
Tipo de pavimento	<input checked="" type="checkbox"/> Asfalto <input type="checkbox"/> Adoquín <input type="checkbox"/> Otro		
N.º de carriles	Sentido circulación: 1		Sentido contrario:
Estado de las aceras	<input checked="" type="checkbox"/> Amplias <input type="checkbox"/> Estrechas <input type="checkbox"/> Deficientes		
Paso de peatones	<input checked="" type="checkbox"/> Si <input type="checkbox"/> No	Semáforos	<input type="checkbox"/> Si <input checked="" type="checkbox"/> No
Estacionamiento	<input checked="" type="checkbox"/> Ambos lados <input type="checkbox"/> Un solo lado <input type="checkbox"/> No		
Tipo de estacionamiento	<input checked="" type="checkbox"/> Línea <input type="checkbox"/> Batería 90° <input checked="" type="checkbox"/> Batería < 90°		
Vehículos estacionados	<input checked="" type="checkbox"/> Legalmente <input type="checkbox"/> Ilegalmente		
Paradas de autobús	Circulación	<input type="checkbox"/> Con dársena <input type="checkbox"/> Sin dársena <input checked="" type="checkbox"/> No	
	Contrario	<input type="checkbox"/> Con dársena <input type="checkbox"/> Sin dársena <input checked="" type="checkbox"/> No	
Estado de la señalización	<input checked="" type="checkbox"/> Bueno <input type="checkbox"/> Deteriorado <input type="checkbox"/> Mala visibilidad		
			
<p>Notas: Contenedores de basura en superficie y por el viento se desplaza a la calzada y zona hora.</p>			



FICHA N° 6			
Tramo	Av. Tomás Cacho y		
Tipo de calle	<input type="checkbox"/> Principal <input type="checkbox"/> Secundaria <input checked="" type="checkbox"/> Residencial		
Tipo de pavimento	<input checked="" type="checkbox"/> Asfalto <input type="checkbox"/> Adoquín <input type="checkbox"/> Otro		
N.º de carriles	Sentido circulación: 1		Sentido contrario: 1
Estado de las aceras	<input checked="" type="checkbox"/> Amplias <input type="checkbox"/> Estrechas <input type="checkbox"/> Deficientes		
Paso de peatones	<input checked="" type="checkbox"/> Si <input type="checkbox"/> No	Semáforos	<input type="checkbox"/> Si <input checked="" type="checkbox"/> No
Estacionamiento	<input checked="" type="checkbox"/> Ambos lados <input type="checkbox"/> Un solo lado <input type="checkbox"/> No		
Tipo de estacionamiento	<input type="checkbox"/> Línea <input checked="" type="checkbox"/> Batería 90° <input type="checkbox"/> Batería < 90°		
Vehículos estacionados	<input checked="" type="checkbox"/> Legalmente <input type="checkbox"/> Ilegalmente		
Paradas de autobús	Circulación	<input type="checkbox"/> Con dársena <input type="checkbox"/> Sin dársena <input checked="" type="checkbox"/> No	
	Contrario	<input type="checkbox"/> Con dársena <input type="checkbox"/> Sin dársena <input checked="" type="checkbox"/> No	
Estado de la señalización	<input checked="" type="checkbox"/> Bueno <input type="checkbox"/> Deteriorado <input type="checkbox"/> Mala visibilidad		
<p>Notas: Contenedores de basura en superficie y por el viento se desplaza a la calzada y zona hora.</p>			



FICHA N° 7			
Tramo	Avenida Costa de la Luz		
Tipo de calle	<input type="checkbox"/> Principal <input type="checkbox"/> Secundaria <input checked="" type="checkbox"/> Residencial		
			
Tipo de pavimento	<input checked="" type="checkbox"/> Asfalto <input type="checkbox"/> Adoquín <input type="checkbox"/> Otro		
N.º de carriles	Sentido circulación: 1		Sentido contrario: 1
Estado de las aceras	<input checked="" type="checkbox"/> Amplias <input type="checkbox"/> Estrechas <input type="checkbox"/> Deficientes		
Paso de peatones	<input checked="" type="checkbox"/> Si <input type="checkbox"/> No	Semáforos	<input type="checkbox"/> Si <input checked="" type="checkbox"/> No
Estacionamiento	<input checked="" type="checkbox"/> Ambos lados <input type="checkbox"/> Un solo lado <input type="checkbox"/> No		
Tipo de estacionamiento	<input checked="" type="checkbox"/> Línea <input type="checkbox"/> Batería 90° <input type="checkbox"/> Batería < 90°		
Vehículos estacionados	<input checked="" type="checkbox"/> Legalmente <input type="checkbox"/> Ilegalmente		
Paradas de autobús	Circulación	<input type="checkbox"/> Con dársena <input type="checkbox"/> Sin dársena <input checked="" type="checkbox"/> No	
	Contrario	<input type="checkbox"/> Con dársena <input type="checkbox"/> Sin dársena <input checked="" type="checkbox"/> No	
Estado de la señalización	<input checked="" type="checkbox"/> Bueno <input type="checkbox"/> Deteriorado <input type="checkbox"/> Mala visibilidad		
			
<p>Notas: Contenedores de basura en superficie y por el viento se desplaza a la calzada y zona hora.</p>			



FICHA N° 8			
Tramo	Av. la Antilla		
Tipo de calle	<input checked="" type="checkbox"/> Principal <input type="checkbox"/> Secundaria <input type="checkbox"/> Residencial		
			
Tipo de pavimento	<input checked="" type="checkbox"/> Asfalto <input type="checkbox"/> Adoquín <input type="checkbox"/> Otro		
N.º de carriles	Sentido circulación: 1		Sentido contrario: 1
Estado de las aceras	<input checked="" type="checkbox"/> Amplias <input type="checkbox"/> Estrechas <input type="checkbox"/> Deficientes		
Paso de peatones	<input checked="" type="checkbox"/> Si <input type="checkbox"/> No	Semáforos	<input type="checkbox"/> Si <input checked="" type="checkbox"/> No
Estacionamiento	<input checked="" type="checkbox"/> Ambos lados <input type="checkbox"/> Un solo lado <input type="checkbox"/> No		
Tipo de estacionamiento	<input type="checkbox"/> Línea <input checked="" type="checkbox"/> Batería 90° <input checked="" type="checkbox"/> Batería < 90°		
Vehículos estacionados	<input checked="" type="checkbox"/> Legalmente <input type="checkbox"/> Ilegalmente		
Paradas de autobús	Circulación	<input type="checkbox"/> Con dársena <input type="checkbox"/> Sin dársena <input checked="" type="checkbox"/> No	
	Contrario	<input type="checkbox"/> Con dársena <input type="checkbox"/> Sin dársena <input checked="" type="checkbox"/> No	
Estado de la señalización	<input checked="" type="checkbox"/> Bueno <input type="checkbox"/> Deteriorado <input type="checkbox"/> Mala visibilidad		
			
Notas: Contenedores de basura en superficie y por el viento se desplaza a la calzada, zona hora y mediana con setos.			





FICHA N° 9			
Tramo	Calle J. A. de la Bella y Calle los Corales		
Tipo de calle	<input type="checkbox"/> Principal <input type="checkbox"/> Secundaria <input checked="" type="checkbox"/> Residencial		
			
Tipo de pavimento	<input checked="" type="checkbox"/> Asfalto <input type="checkbox"/> Adoquín <input type="checkbox"/> Otro		
N.º de carriles	Sentido circulación: 1		Sentido contrario:
Estado de las aceras	<input type="checkbox"/> Amplias <input type="checkbox"/> Estrechas <input checked="" type="checkbox"/> Deficientes		
Paso de peatones	<input type="checkbox"/> Si <input checked="" type="checkbox"/> No	Semáforos	<input type="checkbox"/> Si <input checked="" type="checkbox"/> No
Estacionamiento	<input checked="" type="checkbox"/> Ambos lados <input type="checkbox"/> Un solo lado <input type="checkbox"/> No		
Tipo de estacionamiento	<input checked="" type="checkbox"/> Línea <input type="checkbox"/> Batería 90° <input type="checkbox"/> Batería < 90°		
Vehículos estacionados	<input checked="" type="checkbox"/> Legalmente <input type="checkbox"/> Ilegalmente		
Paradas de autobús	Circulación	<input type="checkbox"/> Con dársena <input type="checkbox"/> Sin dársena <input checked="" type="checkbox"/> No	
	Contrario	<input type="checkbox"/> Con dársena <input type="checkbox"/> Sin dársena <input checked="" type="checkbox"/> No	
Estado de la señalización	<input checked="" type="checkbox"/> Bueno <input type="checkbox"/> Deteriorado <input type="checkbox"/> Mala visibilidad		
			
<p>Notas: Contenedores de basura en superficie y por el viento se desplaza a la calzada, las calles llenas de arena de la playa.</p>			



FICHA N° 10			
Tramo	Calle Foreno		
Tipo de calle	<input type="checkbox"/> Principal <input type="checkbox"/> Secundaria <input checked="" type="checkbox"/> Residencial		
			
Tipo de pavimento	<input checked="" type="checkbox"/> Asfalto <input type="checkbox"/> Adoquín <input type="checkbox"/> Otro		
N.º de carriles	Sentido circulación: 1		Sentido contrario: 1
Estado de las aceras	<input checked="" type="checkbox"/> Amplias <input type="checkbox"/> Estrechas <input type="checkbox"/> Deficientes		
Paso de peatones	<input checked="" type="checkbox"/> Si <input type="checkbox"/> No	Semáforos	<input type="checkbox"/> Si <input checked="" type="checkbox"/> No
Estacionamiento	<input checked="" type="checkbox"/> Ambos lados <input type="checkbox"/> Un solo lado <input type="checkbox"/> No		
Tipo de estacionamiento	<input checked="" type="checkbox"/> Línea <input type="checkbox"/> Batería 90° <input type="checkbox"/> Batería < 90°		
Vehículos estacionados	<input type="checkbox"/> Legalmente <input checked="" type="checkbox"/> Ilegalmente		
Paradas de autobús	Circulación	<input type="checkbox"/> Con dársena <input type="checkbox"/> Sin dársena <input checked="" type="checkbox"/> No	
	Contrario	<input type="checkbox"/> Con dársena <input type="checkbox"/> Sin dársena <input checked="" type="checkbox"/> No	
Estado de la señalización	<input checked="" type="checkbox"/> Bueno <input type="checkbox"/> Deteriorado <input type="checkbox"/> Mala visibilidad		
			
<p>Notas: Contenedores de basura en superficie y por el viento se desplaza a la calzada.</p>			



FICHA Nº 11			
Tramo	Calle Barlovento		
Tipo de calle	<input type="checkbox"/> Principal <input type="checkbox"/> Secundaria <input checked="" type="checkbox"/> Residencial		
			
Tipo de pavimento	<input checked="" type="checkbox"/> Asfalto <input type="checkbox"/> Adoquín <input type="checkbox"/> Otro		
N.º de carriles	Sentido circulación: 1		Sentido contrario: 1
Estado de las aceras	<input type="checkbox"/> Amplias <input checked="" type="checkbox"/> Estrechas <input type="checkbox"/> Deficientes		
Paso de peatones	<input type="checkbox"/> Si <input checked="" type="checkbox"/> No	Semáforos	<input type="checkbox"/> Si <input checked="" type="checkbox"/> No
Estacionamiento	<input type="checkbox"/> Ambos lados <input checked="" type="checkbox"/> Un solo lado <input type="checkbox"/> No		
Tipo de estacionamiento	<input type="checkbox"/> Línea <input checked="" type="checkbox"/> Batería 90° <input type="checkbox"/> Batería < 90°		
Vehículos estacionados	<input checked="" type="checkbox"/> Legalmente <input type="checkbox"/> Ilegalmente		
Paradas de autobús	Circulación	<input type="checkbox"/> Con dársena <input type="checkbox"/> Sin dársena <input checked="" type="checkbox"/> No	
	Contrario	<input type="checkbox"/> Con dársena <input type="checkbox"/> Sin dársena <input checked="" type="checkbox"/> No	
Estado de la señalización	<input checked="" type="checkbox"/> Bueno <input type="checkbox"/> Deteriorado <input type="checkbox"/> Mala visibilidad		
			
Notas:			



FICHA N° 12			
Tramo	Calle Flamenco y Plaza Huerta del Pozo		
Tipo de calle	<input type="checkbox"/> Principal <input type="checkbox"/> Secundaria <input checked="" type="checkbox"/> Residencial		
Tipo de pavimento	<input checked="" type="checkbox"/> Asfalto <input type="checkbox"/> Adoquín <input type="checkbox"/> Otro		
N.º de carriles	Sentido circulación: 1		Sentido contrario: 1
Estado de las aceras	<input checked="" type="checkbox"/> Amplias <input type="checkbox"/> Estrechas <input type="checkbox"/> Deficientes		
Paso de peatones	<input type="checkbox"/> Si <input checked="" type="checkbox"/> No	Semáforos	<input type="checkbox"/> Si <input checked="" type="checkbox"/> No
Estacionamiento	<input checked="" type="checkbox"/> Ambos lados <input type="checkbox"/> Un solo lado <input type="checkbox"/> No		
Tipo de estacionamiento	<input type="checkbox"/> Línea <input checked="" type="checkbox"/> Batería 90° <input type="checkbox"/> Batería < 90°		
Vehículos estacionados	<input checked="" type="checkbox"/> Legalmente <input type="checkbox"/> Ilegalmente		
Paradas de autobús	Circulación	<input type="checkbox"/> Con dársena <input type="checkbox"/> Sin dársena <input checked="" type="checkbox"/> No	
	Contrario	<input type="checkbox"/> Con dársena <input type="checkbox"/> Sin dársena <input checked="" type="checkbox"/> No	
Estado de la señalización	<input checked="" type="checkbox"/> Bueno <input type="checkbox"/> Deteriorado <input type="checkbox"/> Mala visibilidad		
Notas:			



DILIGENCIA:
 Documento APROBADO INICIALMENTE
 por el Ayuntamiento Pleno en Sesión
 Ordinaria de 26/11/20.

En Lepe a fecha de firma electrónica
 LA FUNCIONARIA AUTORIZADA,
 Fdo: Milagros Fernández Cristóbal.

FONDO EUROPEO DE DESARROLLO REGIONAL
 una manera de hacer Europa

DILIGENCIA:
 Documento aprobado definitivamente
 por Resolución de la Tte. Alcalde-
 Delegada de Urbanismo, Calidad
 Ambiental y Catastro de 21/01/2021.
 En Lepe a fecha de firma electrónica.
 LA FUNCIONARIA AUTORIZADA,
 Fdo: Milagros Fernández Cristóbal.

FICHA N° 13			
Tramo	Calle Morito		
Tipo de calle	<input type="checkbox"/> Principal <input checked="" type="checkbox"/> Secundaria <input type="checkbox"/> Residencial		
Tipo de pavimento	<input checked="" type="checkbox"/> Asfalto <input type="checkbox"/> Adoquín <input type="checkbox"/> Otro		
N.º de carriles	Sentido circulación: 1		Sentido contrario: 1
Estado de las aceras	<input checked="" type="checkbox"/> Amplias <input type="checkbox"/> Estrechas <input type="checkbox"/> Deficientes		
Paso de peatones	<input checked="" type="checkbox"/> Si <input type="checkbox"/> No	Semáforos	<input type="checkbox"/> Si <input checked="" type="checkbox"/> No
Estacionamiento	<input type="checkbox"/> Ambos lados <input checked="" type="checkbox"/> Un solo lado <input type="checkbox"/> No		
Tipo de estacionamiento	<input type="checkbox"/> Línea <input checked="" type="checkbox"/> Batería 90° <input type="checkbox"/> Batería < 90°		
Vehículos estacionados	<input checked="" type="checkbox"/> Legalmente <input type="checkbox"/> Ilegalmente		
Paradas de autobús	Circulación	<input type="checkbox"/> Con dársena <input type="checkbox"/> Sin dársena <input checked="" type="checkbox"/> No	
	Contrario	<input type="checkbox"/> Con dársena <input type="checkbox"/> Sin dársena <input checked="" type="checkbox"/> No	
Estado de la señalización	<input checked="" type="checkbox"/> Bueno <input type="checkbox"/> Deteriorado <input type="checkbox"/> Mala visibilidad		
Notas:			



Cód. Validación: AERSLSHZXGWYKQCS6F5N9D2 | Verificación: <https://lepe.sedelectronica.es/>
 Documento firmado electrónicamente desde la plataforma esPublico Gestiona | Página 151 de 290

DILIGENCIA:

Documento APROBADO INICIALMENTE
por el Ayuntamiento Pleno en Sesión
Ordinaria de 26/11/20.

En Lepe a fecha de firma electrónica.

LA FUNCIONARIA AUTORIZADA,
Fdo: Milagros Fernández Cristóbal.

DILIGENCIA:

Documento aprobado definitivamente
por Resolución de la Tte. Alcalde-
Delegada de Urbanismo, Calidad
Ambiental y Catastro de 21/01/2021.

En Lepe a fecha de firma electrónica.

LA FUNCIONARIA AUTORIZADA,
Fdo: Milagros Fernández Cristóbal.



DILIGENCIA:
Documento APROBADO INICIALMENTE
por el Ayuntamiento Pleno en Sesión
Ordinaria de 26/11/20.

En Lepe a fecha de firma electrónica
LA FUNCIONARIA AUTORIZADA,
Fdo: Milagros Fernández Cristóbal.

UNION EUROPEA
una manera de hacer Europa

DILIGENCIA:
Documento aprobado definitivamente
por Resolución de la Tte. Alcalde-
Delegada de Urbanismo, Calidad
Ambiental y Catastro de 21/01/2021.
En Lepe a fecha de firma electrónica.
LA FUNCIONARIA AUTORIZADA,
Fdo: Milagros Fernández Cristóbal.

Inventario y análisis de la regulación de la red semafórica



DILIGENCIA:

Documento APROBADO INICIALMENTE por el Ayuntamiento Pleno en Sesión Ordinaria de 26/11/20.

En Lepe a fecha de firma electrónica.

LA FUNCIONARIA AUTORIZADA,
Fdo: Milagros Fernández Cristóbal.

DILIGENCIA:

Documento aprobado definitivamente por Resolución de la Tte. Alcaldedelegada de Urbanismo, Calidad Ambiental y Catastro de 21/01/2021.

En Lepe a fecha de firma electrónica.
LA FUNCIONARIA AUTORIZADA,
Fdo: Milagros Fernández Cristóbal.



DILIGENCIA:
Documento APROBADO INICIALMENTE
por el Ayuntamiento Pleno en Sesión
Ordinaria de 26/11/20.

En Lepe a fecha de firma electrónica FONDER Fondo Europeo de Desarrollo Regional

LA FUNCIONARIA AUTORIZADA,
Fdo: Milagros Fernández Cristóbal.

una manera de hacer Europa

DILIGENCIA:
Documento aprobado definitivamente
por Resolución de la Tte. Alcalde-
Delegada de Urbanismo, Calidad
Ambiental y Catastro de 21/01/2021.

En Lepe a fecha de firma electrónica.
LA FUNCIONARIA AUTORIZADA,
Fdo: Milagros Fernández Cristóbal.

Análisis de los cruces peatonales



DILIGENCIA:

Documento APROBADO INICIALMENTE
por el Ayuntamiento Pleno en Sesión
Ordinaria de 26/11/20.

En Lepe a fecha de firma electrónica.

LA FUNCIONARIA AUTORIZADA,
Fdo: Milagros Fernández Cristóbal.

DILIGENCIA:

Documento aprobado definitivamente
por Resolución de la Tte. Alcalde-
Delegada de Urbanismo, Calidad
Ambiental y Catastro de 21/01/2021.

En Lepe a fecha de firma electrónica.


LA FUNCIONARIA AUTORIZADA,
Fdo: Milagros Fernández Cristóbal.




FICHA Nº 1		
Ubicación del cruce peatonal	Avda. Blas Infante con Calle Vascogil	
Fase semafórica para peatones	Tiempo de fase verde	16 segundos
	Tiempo de fase roja	Pulsador de peatones
Anchura de la calzada (metros)	14,9 m.	
		
Ubicación		
		
Foto general		
		
Foto semáforos		
		
Foto pasos peatones		
<p>Notas: Tiene pulsador para paso de peatones pero no está accesible para PMR. Hay una zona rebajada en el refugio para accesibilidad.</p>		



FICHA Nº 2		
Ubicación del cruce peatonal	Calle Los Cruces con la calle El Pino	
Fase semafórica para peatones	Tiempo de fase verde	21 segundos
	Tiempo de fase roja	68 segundos
Anchura de la calzada (metros)	26,3 m.	
		
Mapa		
		
Foto general		
		
Foto semáforos		
		
Foto pasos peatones		
<p>Notas: Tiene refugio en cada vía de servicio.</p>		







FICHA Nº 3		
Ubicación del cruce peatonal	Calle Los Cruces con la calle El Pino	
Fase semafórica para peatones	Tiempo de fase verde	23 segundos
	Tiempo de fase roja	63 segundos
Anchura de la calzada (metros)	25,1 m.	
		
Mapa		
		
Foto general		
		
Foto semáforos		
		
Foto pasos peatones		
<p>Notas: Tiene refugio en cada vía de servicio. Hay carril bici.</p>		



FICHA Nº 4		
Ubicación del cruce peatonal	Calle El Pino	
Fase semafórica para peatones	Tiempo de fase verde	63 segundos
	Tiempo de fase roja	26 segundos
Anchura de la calzada (metros)	8,2 m.	
		
Mapa		
		
Foto general		
		
Foto semáforos		
		
Foto pasos peatones		
<p>Notas: Paso de peatones rebajado.</p>		



FICHA N° 5		
Ubicación del cruce peatonal	Avda. de Andalucía con calle Venezuela	
Fase semafórica para peatones	Tiempo de fase verde	18 segundos
	Tiempo de fase roja	62 segundos
Anchura de la calzada (metros)	14,3 m.	
		
Mapa		
		
Foto general		
		
Foto semáforos		
		
Foto pasos peatones		
<p>Notas: Tiene pulsador para peatones.</p>		






FICHA Nº 6		
Ubicación del cruce peatonal	Avda. de Andalucía con Calle Talabarteros	
Fase semafórica para peatones	Tiempo de fase verde	35 segundos
	Tiempo de fase roja	75 segundos
Anchura de la calzada (metros)	12,4 m.	
		
Mapa		
		
Foto general		
		
Foto semáforos		
		
Foto pasos peatones		
<p>Notas: No hay ninguna señal vertical o semáforo que avise a los vehículos después de hacer el stop.</p>		



FICHA Nº 7		
Ubicación del cruce peatonal	Avda. de Andalucía con Calle Talabarteros	
Fase semafórica para peatones	Tiempo de fase verde	35 segundos
	Tiempo de fase roja	79 segundos
Anchura de la calzada (metros)	12,0 m.	
		
Ubicación		
		
Foto general		
		
Foto semáforos		
		
Foto pasos peatones		
<p>Notas: No hay muñeco de peatones. Paso hacia el Instituto El Sur.</p>		



FICHA Nº 8		
Ubicación del cruce peatonal	Avda. de Andalucía con Calle Gerona	
Fase semafórica para peatones	Tiempo de fase verde	16 segundos
	Tiempo de fase roja	83 segundos
Anchura de la calzada (metros)	11,6 m.	
		
Ubicación	Foto general	
		
Foto semáforos	Foto pasos peatones	
<p>Notas: No hay muñeco de peatones. No tiene pulsador para peatones. Paso hacia el Instituto El Sur.</p>		



DILIGENCIA:
Documento APROBADO INICIALMENTE
por el Ayuntamiento Pleno en Sesión
Ordinaria de 26/11/20.

En Lepe a fecha de firma electrónica FONDER Fondo Europeo de Desarrollo Regional

LA FUNCIONARIA AUTORIZADA,
Fdo: Milagros Fernández Cristóbal.

una manera de hacer Europa

DILIGENCIA:
Documento aprobado definitivamente
por Resolución de la Tte. Alcaldedelegada de Urbanismo, Calidad
Ambiental y Catastro de 21/01/2021.
En Lepe a fecha de firma electrónica.
LA FUNCIONARIA AUTORIZADA,
Fdo: Milagros Fernández Cristóbal.

Vehículo privado y tráfico



DILIGENCIA:

Documento APROBADO INICIALMENTE por el Ayuntamiento Pleno en Sesión Ordinaria de 26/11/20.

En Lepe a fecha de firma electrónica.

LA FUNCIONARIA AUTORIZADA,
Fdo: Milagros Fernández Cristóbal.

DILIGENCIA:

Documento aprobado definitivamente por Resolución de la Tte. Alcaldedelegada de Urbanismo, Calidad Ambiental y Catastro de 21/01/2021.

En Lepe a fecha de firma electrónica.

LA FUNCIONARIA AUTORIZADA,
Fdo: Milagros Fernández Cristóbal.



DILIGENCIA:
Documento APROBADO INICIALMENTE
por el Ayuntamiento Pleno en Sesión
Ordinaria de 26/11/20.

En Lepe a fecha de firma electrónica
LA FUNCIONARIA AUTORIZADA,
Fdo: Milagros Fernández Cristóbal.

UNION EUROPEA
una manera de hacer Europa

DILIGENCIA:
Documento aprobado definitivamente
por Resolución de la Tte. Alcalde-
Delegada de Urbanismo, Calidad
Ambiental y Catastro de 21/01/2021.
En Lepe a fecha de firma electrónica.
LA FUNCIONARIA AUTORIZADA,
Fdo: Milagros Fernández Cristóbal.

Parque de vehículos



DILIGENCIA:

Documento APROBADO INICIALMENTE
por el Ayuntamiento Pleno en Sesión
Ordinaria de 26/11/20.

En Lepe a fecha de firma electrónica.

LA FUNCIONARIA AUTORIZADA,
Fdo: Milagros Fernández Cristóbal.

DILIGENCIA:

Documento aprobado definitivamente
por Resolución de la Tte. Alcalde-
Delegada de Urbanismo, Calidad
Ambiental y Catastro de 21/01/2021.

En Lepe a fecha de firma electrónica.

LA FUNCIONARIA AUTORIZADA,
Fdo: Milagros Fernández Cristóbal.



DILIGENCIA:
 Documento APROBADO INICIALMENTE
 por el Ayuntamiento Pleno en Sesión
 Ordinaria de 26/11/20.

En Lepe a fecha de firma electrónica

LA FUNCIONARIA AUTORIZADA,
 Fdo: Milagros Fernández Cristóbal.

UNION EUROPEA
 una manera de hacer Europa

DILIGENCIA:
 Documento aprobado definitivamente
 por Resolución de la Tte. Alcalde-
 Delegada de Urbanismo, Calidad
 Ambiental y Catastro de 21/01/2021.
 En Lepe a fecha de firma electrónica.
 LA FUNCIONARIA AUTORIZADA,
 Fdo: Milagros Fernández Cristóbal.

Municipio residencia (Diciembre 2018)

Carburante	TOTAL	Diesel	Gasolina	Eléctrico	Sin especificar	Gas Licuado de Petróleo	Gas Natural Comprimido
Tipo de Vehículo							
Autobuses	67	67	-	-	-	-	-
Camiones hasta 3500kg	1807	1768	39	-	-	-	-
Camiones más de 3500kg	165	165	-	-	-	-	-
Ciclomotores	1352	52	1296	4	-	-	-
Furgonetas	959	797	162	-	-	-	-
Motocicletas	1141	-	1137	4	-	-	-
Otros vehículos	179	94	80	-	5	-	-
Remolques	127	-	-	-	127	-	-
Semirremolques	153	-	-	-	153	-	-
Tractores industriales	126	126	-	-	-	-	-
Turismos	12141	7574	4561	3	-	2	1

Fuente: Dirección General de Tráfico.

Municipio residencia (Diciembre 2017)

Carburante	TOTAL	Diesel	Gasolina	Eléctrico	Sin especificar	Gas Licuado de Petróleo
Tipo de Vehículo						
Autobuses	69	69	-	-	-	-
Camiones hasta 3500kg	1770	1730	40	-	-	-
Camiones más de 3500kg	154	154	-	-	-	-
Ciclomotores	1355	54	1299	2	-	-
Furgonetas	916	754	162	-	-	-
Motocicletas	1076	1	1071	4	-	-
Otros vehículos	178	88	86	-	4	-
Remolques	118	-	-	-	118	-
Semirremolques	135	-	-	-	135	-
Tractores industriales	119	119	-	-	-	-
Turismos	11668	7203	4462	2	-	1

Fuente: Dirección General de Tráfico.



Cód. Validación: AERSLSHZXGWYKQCS6F5N9D2 | Verificación: <https://lepe.sedelectronica.es/>
 Documento firmado electrónicamente desde la plataforma esPublico Gestiona | Página 169 de 290

DILIGENCIA:
 Documento APROBADO INICIALMENTE
 por el Ayuntamiento Pleno en Sesión
 Ordinaria de 26/11/20.

En Lepe a fecha de firma electrónica FONDER Fondo Europeo de Desarrollo Regional

LA FUNCIONARIA AUTORIZADA,
 Fdo: Milagros Fernández Cristóbal.

una manera de hacer Europa

DILIGENCIA:
 Documento aprobado definitivamente
 por Resolución de la Tte. Alcalde-
 Delegada de Urbanismo, Calidad
 Ambiental y Catastro de 21/01/2021.
 En Lepe a fecha de firma electrónica.
 LA FUNCIONARIA AUTORIZADA,
 Fdo: Milagros Fernández Cristóbal.

Municipio residencia (Diciembre 2016)

Carburante	TOTAL	Diesel	Gasolina	Eléctrico	Sin especificar	Gas Licuado de Petroleo
Tipo de Vehículo						
Autobuses	72	72	-	-	-	-
Camiones hasta 3500kg	1855	1815	40	-	-	-
Camiones más de 3500kg	139	139	-	-	-	-
Ciclomotores	1373	58	1314	1	-	-
Furgonetas	878	719	159	-	-	-
Motocicletas	1029	1	1025	3	-	-
Otros vehículos	180	90	86	-	4	-
Remolques	107	-	-	-	107	-
Semirremolques	137	-	-	-	137	-
Tractores industriales	116	116	-	-	-	-
Turismos	11116	6756	4357	2	-	1

Fuente: Dirección General de Tráfico.

Municipio residencia (Diciembre 2015)

Carburante	TOTAL	Diesel	Gasolina	Eléctrico	Sin especificar
Tipo de Vehículo					
Autobuses	73	73	-	-	-
Camiones hasta 3500kg	1873	1827	46	-	-
Camiones más de 3500kg	136	136	-	-	-
Ciclomotores	1387	61	1325	1	-
Furgonetas	836	676	160	-	-
Motocicletas	965	1	963	1	-
Otros vehículos	164	81	79	-	4
Remolques	99	-	-	-	99
Semirremolques	130	-	-	-	130
Tractores industriales	114	114	-	-	-
Turismos	10682	6344	4336	2	-

Fuente: Dirección General de Tráfico.



Cód. Validación: AERSLSHZXGWYKQCS6F5N9D2 | Verificación: <https://lepe.sedelectronica.es/>
 Documento firmado electrónicamente desde la plataforma esPublico Gestiona | Página 170 de 290

Municipio residencia (Diciembre 2014)

Carburante	TOTAL	Diesel	Gasolina	Eléctrico	Biodiesel	Sin especificar
Tipo de Vehículo						
Autobuses	66	66	-	-	-	-
Camiones hasta 3500kg	1890	1837	53	-	-	-
Camiones más de 3500kg	133	133	-	-	-	-
Ciclomotores	1396	62	1333	1	-	-
Furgonetas	824	661	163	-	-	-
Motocicletas	917	1	915	1	-	-
Otros vehículos	207	120	82	-	1	4
Remolques	92	-	-	-	-	92
Semirremolques	128	-	-	-	-	128
Tractores industriales	111	111	-	-	-	-
Turismos	10486	6073	4410	3	-	-

Fuente: Dirección General de Tráfico.

Municipio residencia (Diciembre 2013)

Carburante	TOTAL	Diesel	Gasolina	Eléctrico	Biodiesel	Sin especificar
Tipo de Vehículo						
Autobuses	64	64	-	-	-	-
Camiones hasta 3500kg	1883	1824	59	-	-	-
Camiones más de 3500kg	138	138	-	-	-	-
Ciclomotores	1414	68	1345	1	-	-
Furgonetas	868	687	181	-	-	-
Motocicletas	880	1	877	2	-	-
Otros vehículos	198	101	94	-	1	2
Remolques	90	-	-	-	-	90
Semirremolques	122	-	-	-	-	122
Tractores industriales	102	101	1	-	-	-
Turismos	10437	5854	4583	-	-	-

Fuente: Dirección General de Tráfico.



Cód. Validación: AERSLSHZXGWYKQCS6F5N9D2 | Verificación: <https://lepe.sedelectronica.es/>
 Documento firmado electrónicamente desde la plataforma esPublico Gestiona | Página 171 de 290

Municipio residencia (Diciembre 2012)

Carburante	TOTAL	Diesel	Gasolina	Eléctrico	Sin especificar	Otros
Tipo de Vehículo						
Autobuses	66	66	-	-	-	-
Camiones hasta 3500kg	1890	1829	61	-	-	-
Camiones más de 3500kg	143	143	-	-	-	-
Ciclomotores	1469	68	1400	1	-	-
Furgonetas	879	688	191	-	-	-
Motocicletas	856	-	854	2	-	-
Otros vehículos	204	103	99	-	2	-
Remolques	86	-	-	-	86	-
Semirremolques	125	-	-	-	125	-
Tractores industriales	103	102	1	-	-	-
Turismos	10470	5694	4775	-	-	1

Fuente: Dirección General de Tráfico.

Municipio residencia (Diciembre 2011)

Carburante	TOTAL	Diesel	Gasolina	Sin especificar	Otros
Tipo de Vehículo	Total	Total	Total		Total
Autobuses	67	67	-	-	-
Camiones hasta 3500kg	1852	1788	64	-	-
Camiones más de 3500kg	147	147	-	-	-
Ciclomotores	1525	73	1452	-	-
Furgonetas	904	699	205	-	-
Motocicletas	841	-	841	-	-
Otros vehículos	197	95	100	2	-
Remolques	76	-	-	76	-
Semirremolques	126	-	-	126	-
Tractores industriales	106	105	1	-	-
Turismos	10361	5475	4885	-	1

Fuente: Dirección General de Tráfico.



Municipio residencia (Diciembre 2010)

Carburante	TOTAL	Diesel	Gasolina	Sin especificar	Otros
Tipo de Vehículo					
Autobuses	68	68	-	-	-
Camiones hasta 3500kg	1862	1799	63	-	-
Camiones más de 3500kg	149	149	-	-	-
Ciclomotores	1618	72	1546	-	-
Furgonetas	916	699	217	-	-
Motocicletas	822	-	822	-	-
Otros vehículos	190	87	101	2	-
Remolques	74	-	-	74	-
Semirremolques	124	-	-	124	-
Tractores industriales	102	101	1	-	-
Turismos	10192	5248	4943	-	1

Fuente: Dirección General de Tráfico.

Parque de vehículos hasta diciembre del 2018

Carburante	TOTAL	Diesel	Gasolina	Eléctrico	Sin especificar	Gas Licuado de Petróleo	Gas Natural Comprimido
Tipo de Vehículo							
Turismos	12141	7574	4561	3	-	2	1
Furgonetas	959	797	162	-	-	-	-
Motocicletas	1141	-	1137	4	-	-	-
Ciclomotores	1352	52	1296	4	-	-	-
Camiones hasta 3.000 kg	1807	1768	39	-	-	-	-
Camiones más de 3.500 kg	165	165	-	-	-	-	-
Tractores industriales	126	126	-	-	-	-	-
Otros vehículos	179	94	80	-	5	-	-

Fuente: Elaboración propia. DGT.

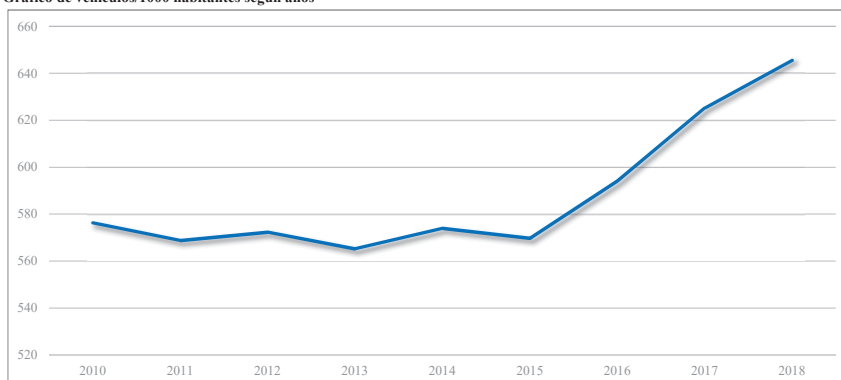


Vehículos por cada 1.000 habitantes del municipio de Lepe

Año	Población	Parque de vehículos/ 1000 hab.	
2010	26.763	15.423	576
2011	27.241	15.492	569
2012	27.214	15.574	572
2013	27.406	15.489	565
2014	27.054	15.525	574
2015	27.675	15.767	570
2016	27.409	16.284	594
2017	26.931	16.835	625
2018	27.047	17.460	646

Fuente: Elaboración propia. INE. DGT.

Gráfico de vehículos/1000 habitantes según años



Fuente: Elaboración propia. INE. DGT.

Evolución del parque de vehículos de 4 o más ruedas

Año	2018	2017	2016	2015	2014
Tipo de vehículo					
Turismos gasolina	4561	4462	4357	4336	4410
Turismos diésel	7574	7203	6756	6344	6073
Furgonetas gasolina	162	162	159	160	163
Furgonetas diésel	797	754	719	676	661
Motocicletas y ciclomoteres gasolina	2433	2370	2339	2288	2248
Camiones diésel (<= 3,500kg)	1768	1730	1815	1827	1837
Camiones diésel (> 3,500kg)	165	154	139	136	133
Parque de vehículos de 4 o más ruedas	19478	18852	18300	17782	17539

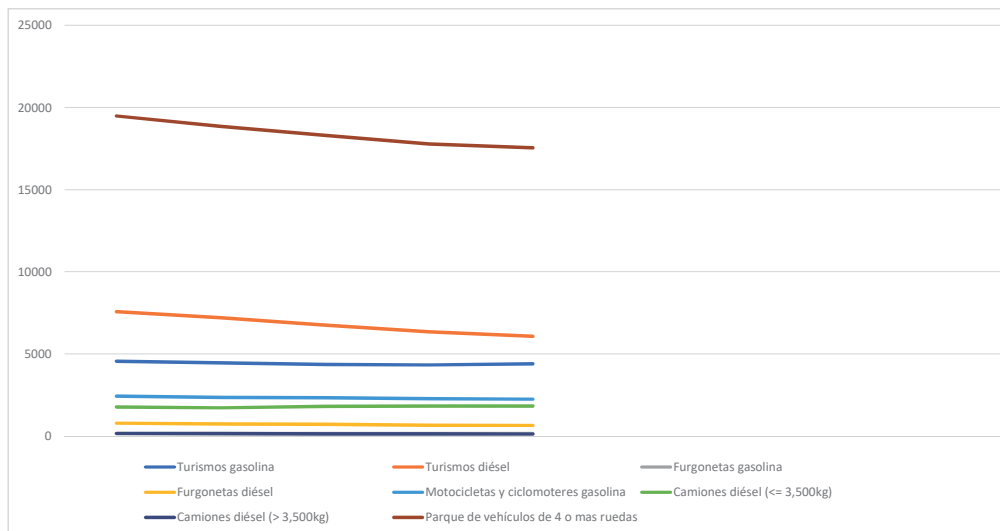
Fuente: Elaboración propia. INE. DGT.



Año	2013	2012	2011	2010
Tipo de vehículo				
Turismos gasolina	4583	4775	4885	4943
Turismos diésel	5854	5694	5475	5248
Furgonetas gasolina	181	191	205	217
Furgonetas diésel	687	688	699	699
Motocicletas y ciclomotores gasolina	2222	2254	2293	2368
Camiones diésel (<= 3,500kg)	1824	1829	1788	1799
Camiones diésel (> 3,500kg)	138	143	147	149
Parque de vehículos de 4 o mas ruedas	17502	17586	17503	17433

Fuente: Elaboración propia. INE. DGT.

Evolución del parque de vehículos de 4 o más ruedas



Fuente: Elaboración propia. INE. DGT.



DILIGENCIA:

Documento APROBADO INICIALMENTE por el Ayuntamiento Pleno en Sesión Ordinaria de 26/11/20.

En Lepe a fecha de firma electrónica.

LA FUNCIONARIA AUTORIZADA,
Fdo: Milagros Fernández Cristóbal.

DILIGENCIA:

Documento aprobado definitivamente por Resolución de la Tte. Alcaldedelegada de Urbanismo, Calidad Ambiental y Catastro de 21/01/2021.

En Lepe a fecha de firma electrónica.

LA FUNCIONARIA AUTORIZADA,
Fdo: Milagros Fernández Cristóbal.





Vehículos ligero

Marca	Modelo	Año	Potencia (cv)	Cilindrada (cc)	Km/año	Consumo (l/100 Km)	Combustible	Emisiones CO2 (g/Km)	Norma EURO	Matrícula	Área
Volvo	S40	2004	136	1.997	15.000	6,00	Diésel	159	EURO 3	4060-DCF	Presidencia
Volkswagen	Polo	2017	70	1.200	15.000	5,20	Gasolina	119	EURO 6	3690-KBC	Urbanismo
Fiat	Panda	2011	60	1.242	5.000	5,00	Gasolina	113	EURO 5	0353-HFC	Urbanismo
Piaggio	Zip	2003	4	50	5.000	4,00	Gasolina	73	EURO 1	C-9110-BBR	Servicios generales
Nissan	C'abstar	2000	110	2.953	1.000	9,70	Diésel	255	EURO 2	H-7103-Z	Servicios generales
Renault	Kangoo	2011	75	1.461	10.000	6,00	Diésel	138	EURO 4	9435-HGL	Servicios generales
Renault	Kangoo	2011	75	1.461	10.000	6,00	Diésel	138	EURO 4	5560-HGN	Servicios generales
Renault	Kangoo	2011	75	1.461	10.000	6,00	Diésel	138	EURO 4	9431-HGL	Servicios generales
Renault	Kangoo	2011	75	1.461	10.000	6,00	Diésel	138	EURO 4	7036-HLJ	Servicios generales
Renault	Kangoo	2011	75	1.461	20.000	6,00	Diésel	138	EURO 4	7065-HFK	Servicios generales
John Deere	Gator	2000	18,5	854	3.000	8,00	Diésel	208	EURO 5	E-9421-BDL	Servicios generales
Citroën	Jumpy	2004	125	2.000	5.000	8,00	Diésel	172	EURO 3	1662-CTB	Servicios generales
Renault	Kangoo	2004	65	1.780	10.000	6,80	Diésel	181	EURO 3	4911-CYD	Servicios generales
Ford	Transit	2002	125	2.200	10.000	8,50	Diésel	214	EURO 3	9121-BWK	Servicios generales
Citroën	Berlino	2017	75	1.600	10.000	6,00	Diésel	132	EURO 6	9168-JZJ	Servicios generales
Fiat	Scudo	2015	90	1.600	10.000	7,40	Diésel	183	EURO 6	5695-JGZ	Servicios generales
Renault	Kangoo	2016	75	1.870	10.000	6,00	Diésel	181	EURO 6	8090-JRL	Servicios generales
Citroën	Jumpy	2017	125	1.997	10.000	7,50	Diésel	172	EURO 6	9643-KFC	Servicios generales
Renault	Kangoo	2017	75	1.461	20.000	6,00	Diésel	112	EURO 6	7124-JWD	Servicios generales
Nissan	C'abstar	2017	121	2.500	5.000	12,00	Diésel	268	EURO 6	5748-JMR	Servicios generales
Opel	Astra	2002	100	1.598	20.000	7,10	Gasolina	180	EURO 3	3994-BXM	Limpieza viaria
Adly moto	TB-125	2006	8	124	10.000	4,00	Gasolina	167	EURO 2	4542-FHK	Limpieza viaria
Renault	Kangoo	2004	82	1.461	30.000	6,00	Diésel	146	EURO 3	9166-CNF	Limpieza viaria
Citroën	Xsara	2000	90	1.900	5.000	6,00	Diésel	175	EURO 3	H-3000-Z	Servicios sociales
Ford	C-Max	2017	115	1.600	45.000	4,50	Diésel	117	EURO 6	5672-KCB	Policia
Ford	C-Max	2017	115	1.600	45.000	4,50	Diésel	117	EURO 6	5680-KCB	Policia
Fiat	Talento	2017	145	1.600	45.000	6,20	Diésel	160	EURO 6	7789-JZR	Policia
Fiat	Talento	2017	145	1.600	45.000	6,20	Diésel	160	EURO 6	7715-JZR	Policia
Renault	Clio	2004	75	1.390	5.000	6,00	Gasolina	160	EURO 3	5747-DCF	Policia
Mitsubishi	Montero	2017	190	3.200	10.000	9,00	Diésel	238	EURO 6	9293-KBY	Policia
Mercedes	E-220	2001	143	2.148	5.000	6,20	Diésel	161	EURO 3	4409-BHK	Policia
Opel	Corsa	2001	80	1.199	10.000	6,00	Gasolina	149	EURO 3	1263-BFS	Policia
Land Rover	Defender	2005	122	2.500	15.000	10,00	Diésel	282	EURO 4	1569-DKR	Protección civil
Land Rover	Defender	2011	122	2.500	12.000	11,00	Diésel	291	EURO 5	4546-HGH	Protección civil
Mitsubishi	Montero	1998	125	2.835	10.000	11,00	Diésel	286	EURO 2	H-6400-W	Protección civil
Yamaha	XT-600	1999	35	595	5.000	4,00	Gasolina	95		H-2007-Y	Protección civil
Yamaha	Bigbear 350	2000	20	350	5.000	5,00	Gasolina	115		E-8359-BBG	Protección civil
Citroën	Berlino	2018	75	1.600	15.000	6,00	Diésel	132	EURO 6	0732-KPN	RSU - Servicio externo
Citroën	Jumpy	2013	125	1.997	10.000	7,50	Diésel	198	EURO 5	5737-HNN	RSU - Servicio externo
Nissan	C'abstar	2012	121	2.500	5.000	12,00	Diésel	268	EURO 5	7030-HMR	RSU - Servicio externo
Renault	Kangoo	2017	75	1.461	20.000	6,00	Diésel	112	EURO 6	5763-JWD	RSU - Servicio externo

Fuente: Ayuntamiento de Lepe.





Maquinaria pesada

Marca	Modelo	Año	Potencia (cv)	Cilindrada (cc)	Km/año	Consumo (l/100 Km)	Combustible	Emissiones CO2 (g/Km)	Norma EURO	Matricula	Área
Daff	CF75.250	2003	250	6.000	20.000	15,00	Diésel	390	EURO 3	6628-CGP	Servicios generales
Case	5809R	2006	95	4.485	300	8,00	Diésel	20.800	77/537/CEE	E-7588-BDS	Servicios generales
New Holland	T6.145	2018	145	4.485	1.000	10,00	Diésel	26.000	77/537/CEE	E-2053-BGW	Servicios generales
New Holland	T5.105	2017	105	3.400	600	8,00	Diésel	20.800	77/537/CEE	E-8739-BGR	Servicios generales
Iveco	ML150E18	2000	180	5.861	10.000	12,00	Diésel	312	EURO 3	H-9138-Z	Limpieza viaria
Iveco	ML150E25	2013	250	6.728	3.000	20,00	Diésel	520	EURO 6	6386-HNR	RSU - Servicio externo
Iveco	ML150E25	2013	250	6.728	30.000	20,00	Diésel	520	EURO 6	0449-HRT	RSU - Servicio externo
Iveco	ML150E25	2013	250	6.728	30.000	20,00	Diésel	520	EURO 6	4703-HNS	RSU - Servicio externo
Scania	P280	2012	280	8.900	36.000	24,72	Diésel	642	EURO 5	4215-HNB	RSU - Servicio externo
Scania	P280	2013	280	8.900	30.000	24,72	Diésel	642	EURO 6	0018-HNP	RSU - Servicio externo
Scania	P280	2012	280	8.900	30.000	24,72	Diésel	642	EURO 5	0790-HNJ	RSU - Servicio externo
Bucher	Citycat 2020	2013	84	2.970	4.000	15,00	Diésel	390	EURO 6	E-7288-BFZ	RSU - Servicio externo
Bucher	Citycat 2020	2013	84	2.970	4.000	15,00	Diésel	390	EURO 6	E-7289-BFZ	RSU - Servicio externo

Fuente: Ayuntamiento de Lepe.

Antigüedad vehículos ligeros y pesados

Antigüedad	Limpieza viaria	Policia	Presidencia	Protección civil	RSU - Servicio externo	Servicios generales	Servicios sociales	Urbanismo
2017 a marzo 2019	0	5	0	0	2	6	0	1
2014 a 2017	0	0	0	0	0	2	0	0
2010 a 2014	0	0	0	1	10	5	0	1
2008 a 2010	0	0	0	0	0	0	0	0
2006 a 2008	1	0	0	0	0	1	0	0
2004 a 2006	1	1	1	1	0	2	0	0
2002 a 2004	1	0	0	0	0	3	0	0
antes de 2002	1	2	0	3	0	2	1	0
TOTAL	4	8	1	5	12	21	1	2

Fuente: Ayuntamiento de Lepe.

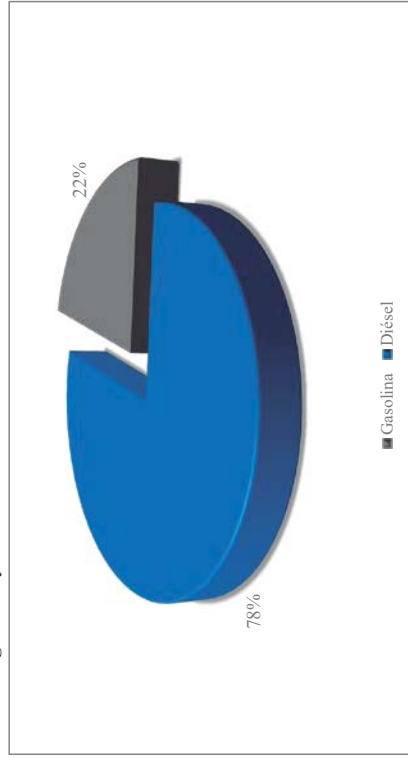


DILIGENCIA:
 Documento APROBADO INICIALMENTE
 por el Ayuntamiento Pleno en Sesión
 Ordinaria de 26/11/20.

En Lepe a fecha de firma electrónica.
 LA FUNCIONARIA AUTORIZADA,
 Fdo: Milagros Fernández Cristóbal.

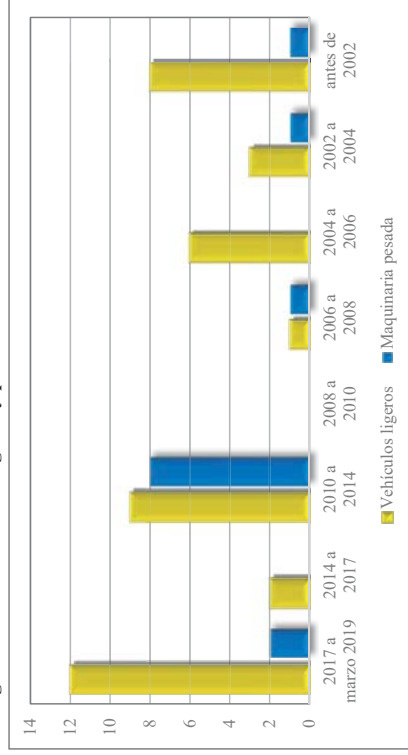
DILIGENCIA:
 Documento aprobado definitivamente
 por Resolución de la Tte. Alcalde-
 Delegada de Urbanismo, Calidad
 Ambiental y Catastro de 21/01/2021.
 En Lepe a fecha de firma electrónica.
 LA FUNCIONARIA AUTORIZADA,
 Fdo: Milagros Fernández Cristóbal.

Vehículos gasolina y diesel



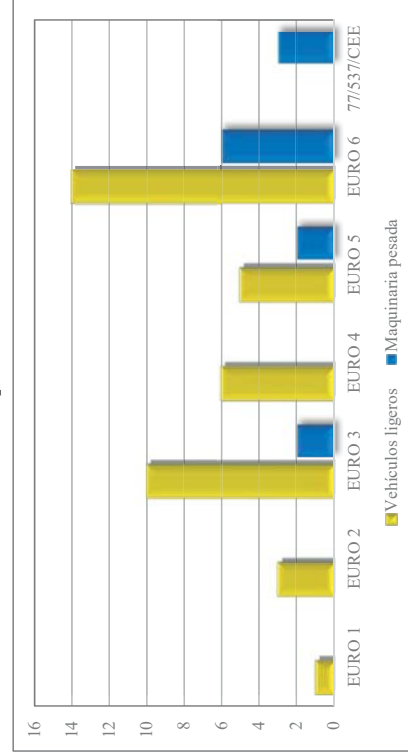
Fuente: Ayuntamiento de Lepe.

Antigüedad de los vehículos ligeros y pesados



Fuente: Ayuntamiento de Lepe.

Normativa EURO de emisiones de CO₂



Fuente: Ayuntamiento de Lepe.



DILIGENCIA:

Documento APROBADO INICIALMENTE por el Ayuntamiento Pleno en Sesión Ordinaria de 26/11/20.

En Lepe a fecha de firma electrónica.

LA FUNCIONARIA AUTORIZADA,
Fdo: Milagros Fernández Cristóbal.

DILIGENCIA:

Documento aprobado definitivamente por Resolución de la Tte. Alcaldedelegada de Urbanismo, Calidad Ambiental y Catastro de 21/01/2021.

En Lepe a fecha de firma electrónica.

LA FUNCIONARIA AUTORIZADA,
Fdo: Milagros Fernández Cristóbal.



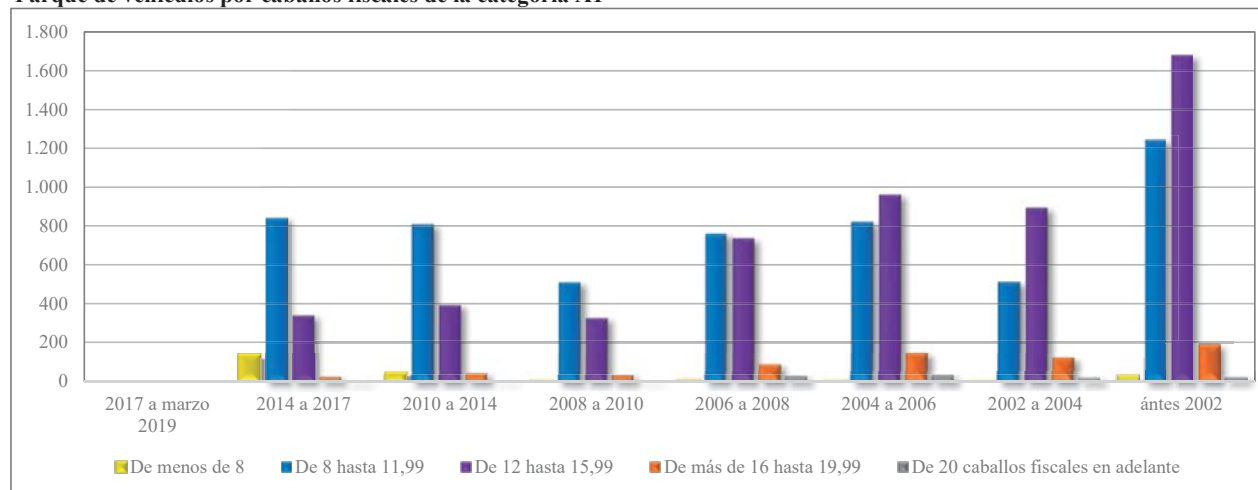
A1. Turismos, ambulancias, coches funebres y todo terreno, furgonetas y furgonetas mixtas habilitadas para el transporte de hasta 9 personas y autorizadas para el transporte de menos de 525 kilos de carga útil.

Parque de vehículos por caballos fiscales de la categoría A1

	De menos de 8	De 8 hasta 11,99	De 12 hasta 15,99	De más de 16 hasta 19,99	De 20 caballos fiscales en adelante	TOTAL
2017 a marzo 2019	0	0	0	0	0	0
2014 a 2017	135	844	344	26	4	1.353
2010 a 2014	44	811	398	40	3	1.296
2008 a 2010	8	517	331	32	2	890
2006 a 2008	10	762	740	87	25	1.624
2004 a 2006	8	824	964	147	30	1.973
2002 a 2004	7	520	897	121	18	1.563
antes 2002	28	1.245	1.680	188	18	3.159
TOTAL	240	5.523	5.354	641	100	11.858

Fuente: Elaboración propia a partir de los datos del Impuesto de Vehículos de Tracción Mecánica.

Parque de vehículos por caballos fiscales de la categoría A1

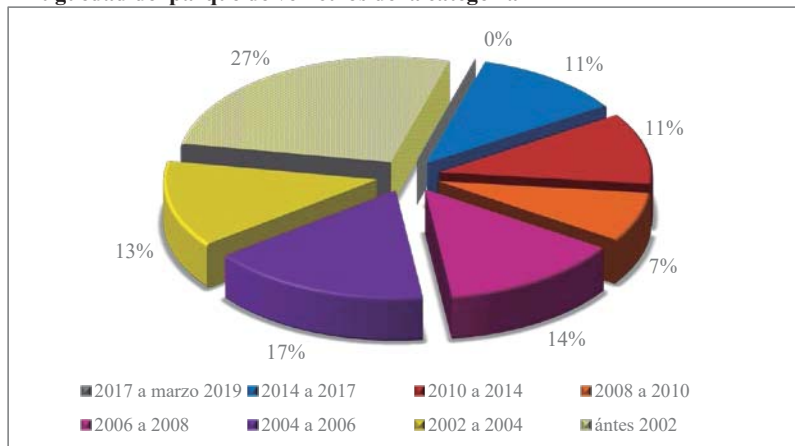


Fuente: Elaboración propia.



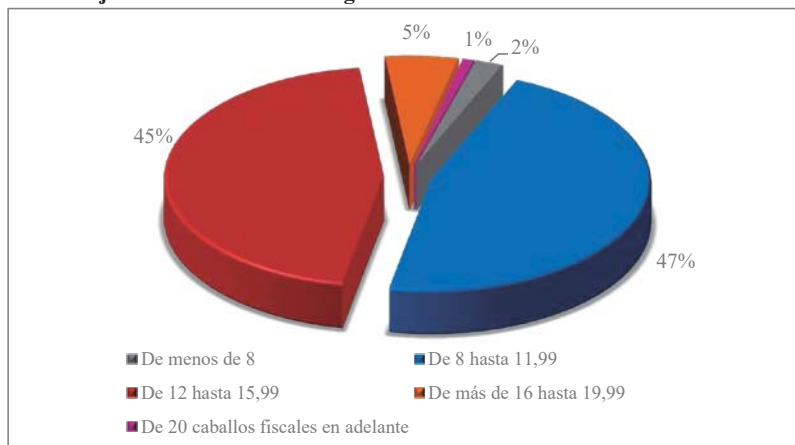
A1. Turismos, ambulancias, coches funebres y todo terreno, furgonetas y furgonetas mixtas habilitadas para el transporte de hasta 9 personas y autorizadas para el transporte de menos de 525 kilos de carga útil.

Antigüedad del parque de vehículos de la categoría A1



Fuente: Elaboración propia.

Porcentaje de vehículos de la categoría A1



Fuente: Elaboración propia.



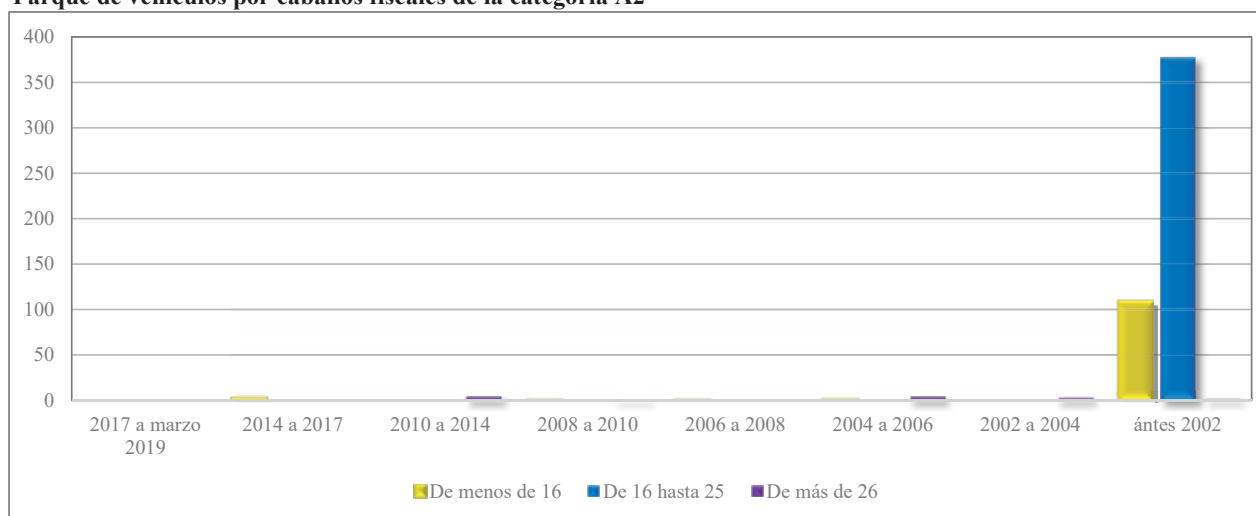
A2. Tractores, tractocamiones, tractores de obras y servicios, tractora de los vehículos articulados, vehículos especiales, máquinas agrícolas, máquinas autopropulsadas que puedan circular por las vías públicas sin ser transportadas o arrastradas por otros vehículos de tracción mecánica.

Parque de vehículos por caballos fiscales de la categoría A2

	De menos de 16	De 16 hasta 25	De más de 26	TOTAL
2017 a marzo 2019	0	0	0	0
2014 a 2017	4	0	0	4
2010 a 2014	0	0	4	4
2008 a 2010	1	0	1	2
2006 a 2008	1	0	0	1
2004 a 2006	2	0	4	6
2002 a 2004	0	0	3	3
antes 2002	109	377	2	488
TOTAL	117	377	14	508

Fuente: Elaboración propia a partir de los datos del Impuesto de Vehículos de Tracción Mecánica.

Parque de vehículos por caballos fiscales de la categoría A2

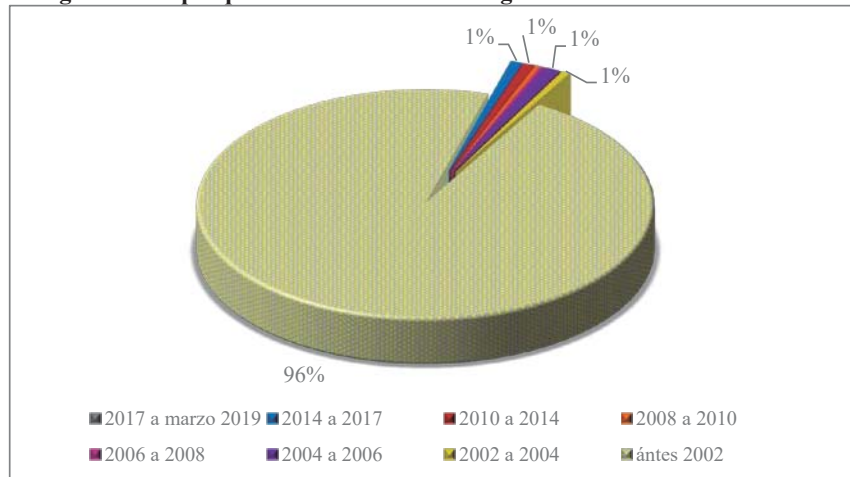


Fuente: Elaboración propia.



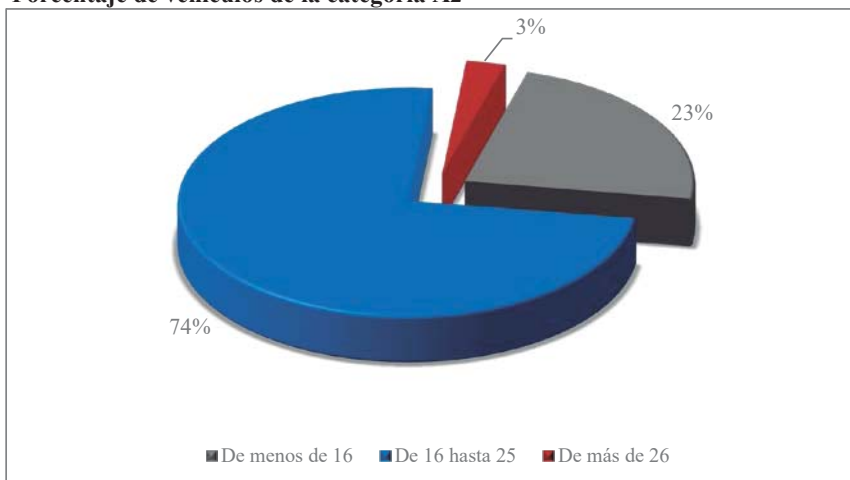
A2. Tractores, tractocamiones, tractores de obras y servicios, tractora de los vehículos articulados, vehículos especiales, máquinas agrícolas, máquinas autopropulsadas que puedan circular por las vías públicas sin ser transportadas o arrastradas por otros vehículos de tracción mecánica.

Antigüedad del parque de vehículos de la categoría A2



Fuente: Elaboración propia.

Porcentaje de vehículos de la categoría A2



Fuente: Elaboración propia.



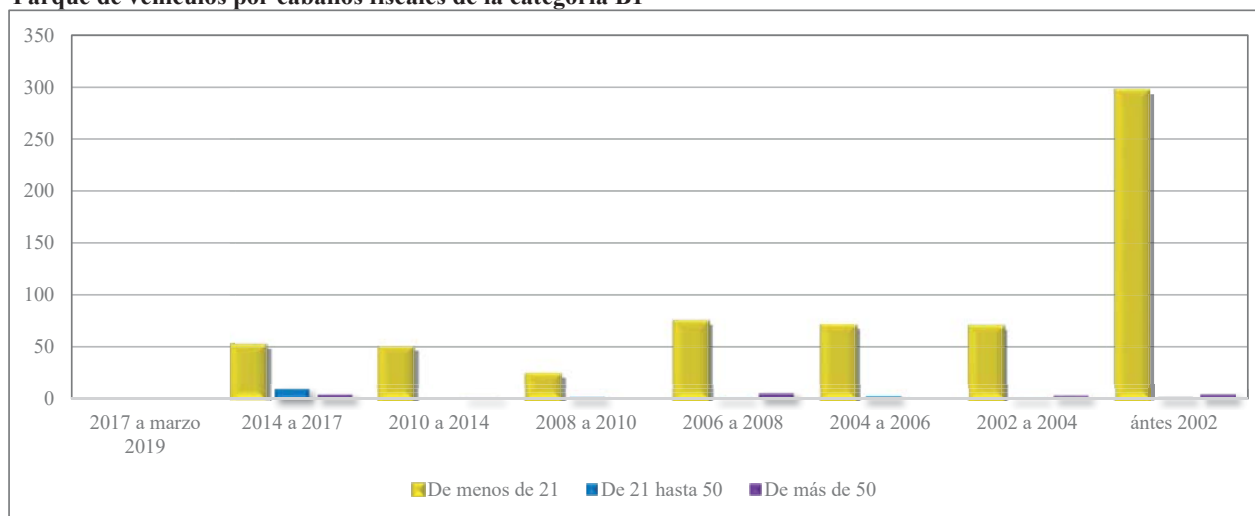
B1. Autobuses, furgonetas y furgonetas mixtas habilitadas para el transporte de más de 9 personas.

Parque de vehículos por caballos fiscales de la categoría B1

	De menos de 21	De 21 hasta 50	De más de 50	TOTAL
2017 a marzo 2019	0	0	0	0
2014 a 2017	53	9	4	66
2010 a 2014	51	0	1	52
2008 a 2010	25	2	0	27
2006 a 2008	76	1	5	82
2004 a 2006	72	3	0	75
2002 a 2004	71	1	3	75
antes 2002	297	2	4	303
TOTAL	645	18	17	680

Fuente: Elaboración propia a partir de los datos del Impuesto de Vehículos de Tracción Mecánica.

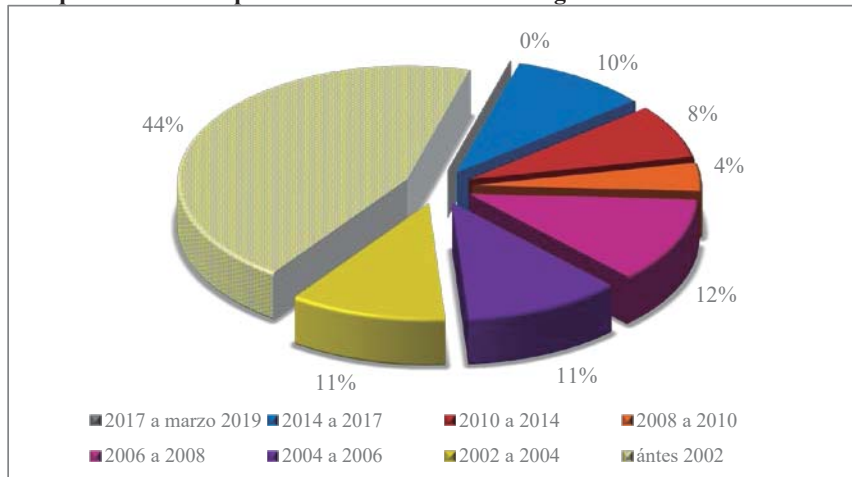
Parque de vehículos por caballos fiscales de la categoría B1



Fuente: Elaboración propia.

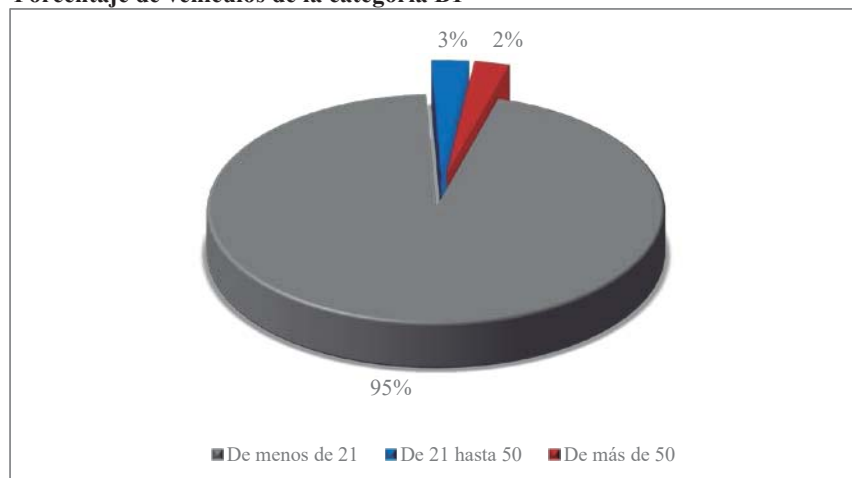
B1. Autobuses, furgonetas y furgonetas mixtas habilitadas para el transporte de más de 9 personas.

Parque de vehículos por caballos fiscales de la categoría B1



Fuente: Elaboración propia.

Porcentaje de vehículos de la categoría B1



Fuente: Elaboración propia.



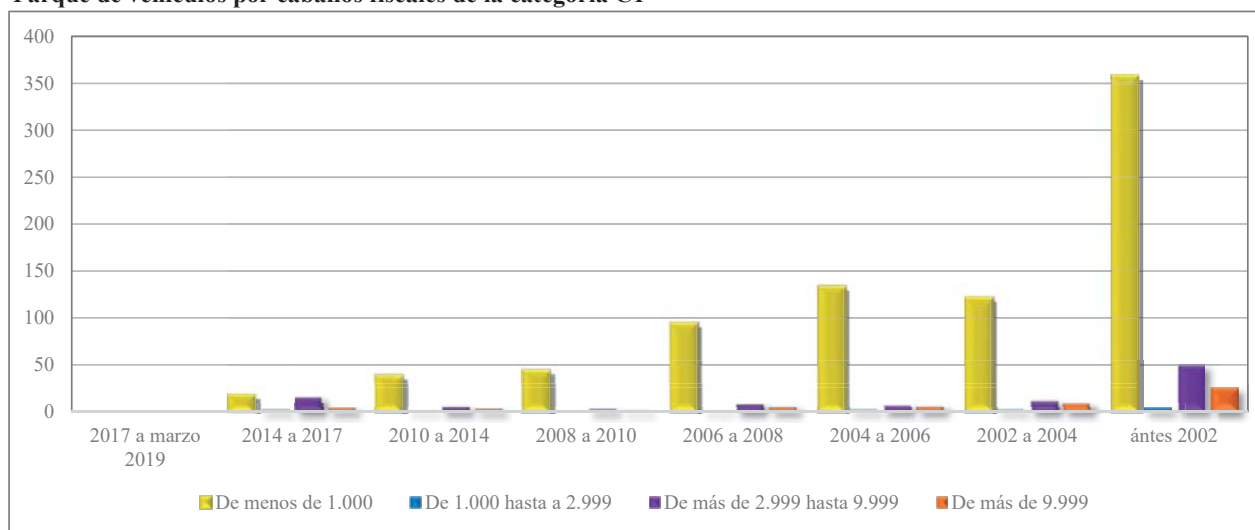
C1. Camiones, derivados de turismo, hormigoneras, furgones, furgonetas y furgonetas mixtas, habilitados para el transporte de más de 525 de carga útil, vehículos mixtos y vehículos vivienda.

Parque de vehículos por caballos fiscales de la categoría C1

	De menos de 1.000	De 1.000 hasta a 2.999	más de 2.999 hasta 9.999	De más de 9.999	TOTAL
2017 a marzo 2019	0	0	0	0	0
2014 a 2017	19	2	16	4	41
2010 a 2014	39	1	6	3	49
2008 a 2010	44	0	3	1	48
2006 a 2008	95	1	9	5	110
2004 a 2006	134	2	7	6	149
2002 a 2004	122	2	12	9	145
antes 2002	358	4	49	25	436
TOTAL	811	12	102	53	978

Fuente: Elaboración propia a partir de los datos del Impuesto de Vehículos de Tracción Mecánica.

Parque de vehículos por caballos fiscales de la categoría C1

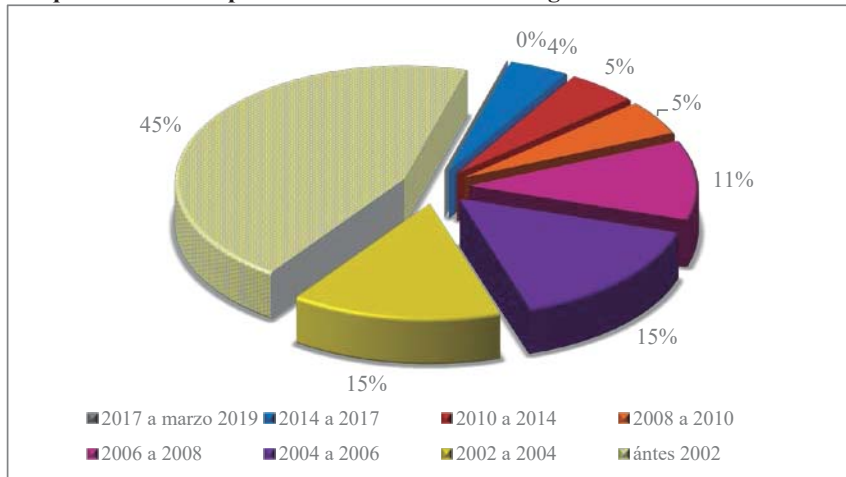


Fuente: Elaboración propia.



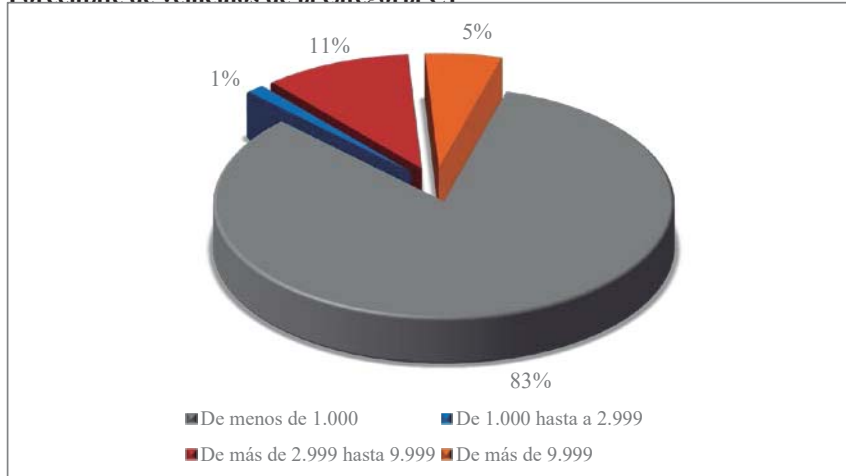
C1. Camiones, derivados de turismo, hormigoneras, furgones, furgonetas y furgonetas mixtas, habilitados para el transporte de más de 525 de carga útil, vehículos mixtos y vehículos vivienda.

Parque de vehículos por caballos fiscales de la categoría C1



Fuente: Elaboración propia.

Porcentaje de vehículos de la categoría C1



Fuente: Elaboración propia.



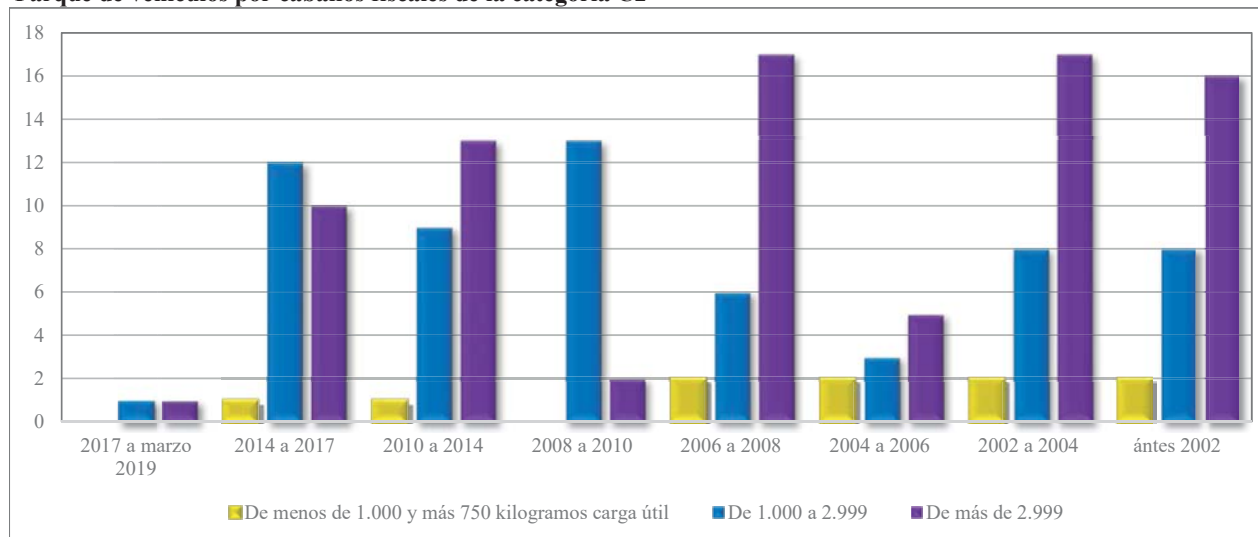
C2. Remolques y semirremolques arrastrados por vehículos de tracción mecánica y remolques y semirremolques de vehículos articulados.

Parque de vehículos por caballos fiscales de la categoría C2

	De menos de 1.000 y más 750 kilogr	De 1.000 a 2.999	De más de 2.999	TOTAL
2017 a marzo 2019	0	1	1	2
2014 a 2017	1	12	10	23
2010 a 2014	1	9	13	23
2008 a 2010	0	13	2	15
2006 a 2008	2	6	17	25
2004 a 2006	2	3	5	10
2002 a 2004	2	8	17	27
antes 2002	2	8	16	26
TOTAL	10	60	81	151

Fuente: Elaboración propia a partir de los datos del Impuesto de Vehículos de Tracción Mecánica.

Parque de vehículos por caballos fiscales de la categoría C2

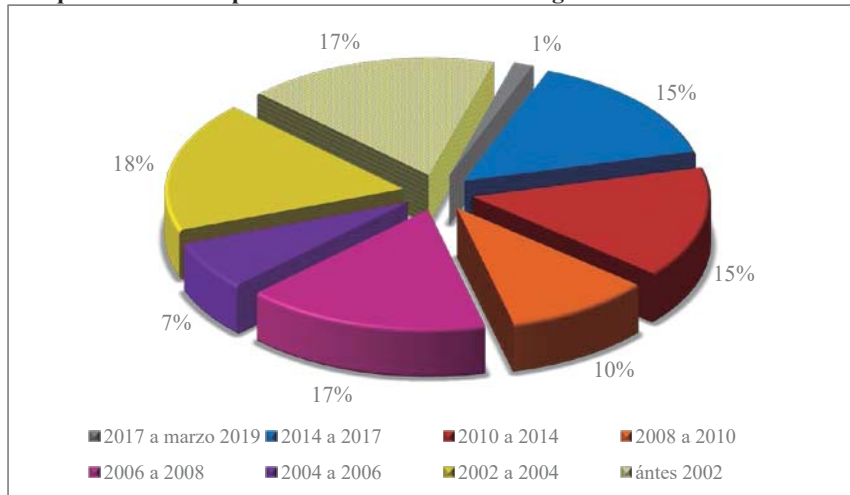


Fuente: Elaboración propia.



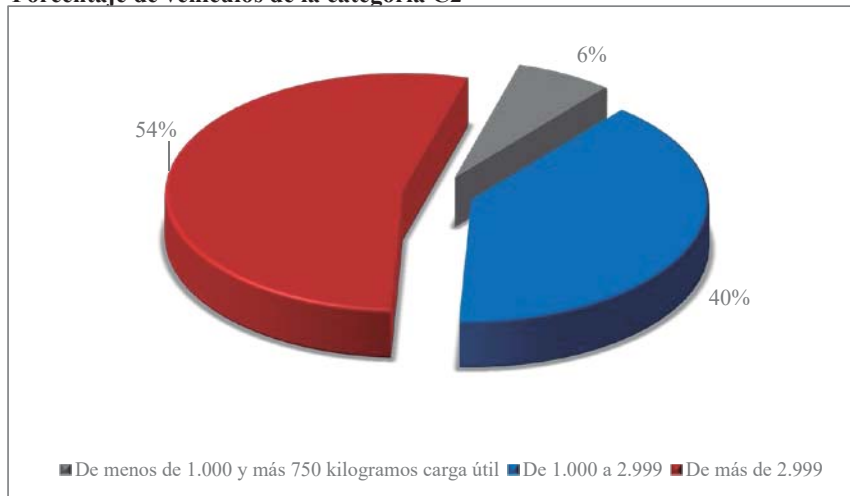
C2. Remolques y semirremolques arrastrados por vehículos de tracción mecánica y remolques y semirremolques de vehículos articulados.

Parque de vehículos por caballos fiscales de la categoría C2



Fuente: Elaboración propia.

Porcentaje de vehículos de la categoría C2



Fuente: Elaboración propia.



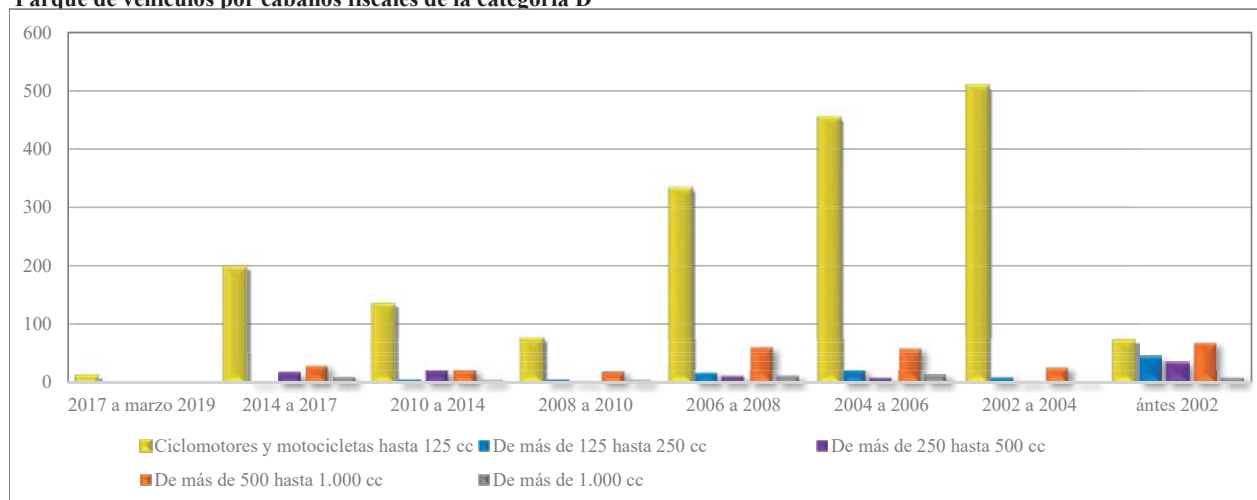
D. Ciclomotores, motocarros y motocicletas de 125 centímetros cúbicos hasta más de 1.000 centímetros cúbicos.

Parque de vehículos por caballos fiscales de la categoría D

	Ciclomotores y motocicletas hasta 125 cc	De más de 125 hasta 250 cc	De más de 250 hasta 500 cc	De más de 500 hasta 1.000 cc	De más de 1.000 cc	TOTAL
2017 a marzo 2019	14	0	0	0	0	14
2014 a 2017	200	2	18	29	9	258
2010 a 2014	137	6	20	21	4	188
2008 a 2010	77	6	3	19	4	109
2006 a 2008	334	16	11	61	11	433
2004 a 2006	455	20	8	58	13	554
2002 a 2004	509	9	3	26	2	549
antes 2002	73	44	34	67	8	226
TOTAL	1.799	103	97	281	51	2.331

Fuente: Elaboración propia a partir de los datos del Impuesto de Vehículos de Tracción Mecánica.

Parque de vehículos por caballos fiscales de la categoría D

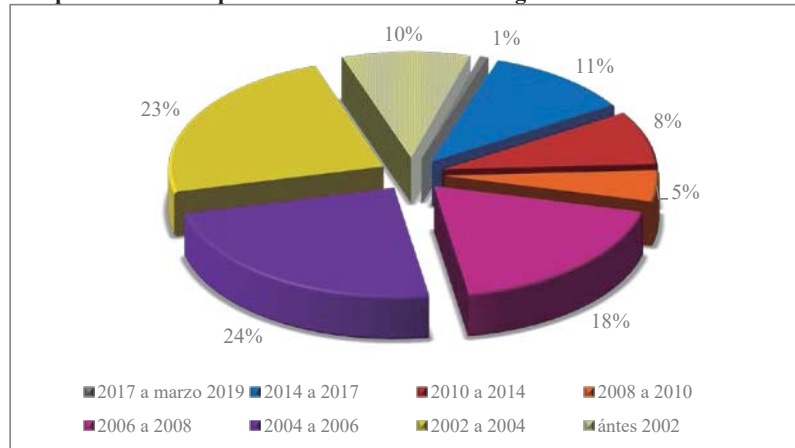


Fuente: Elaboración propia.



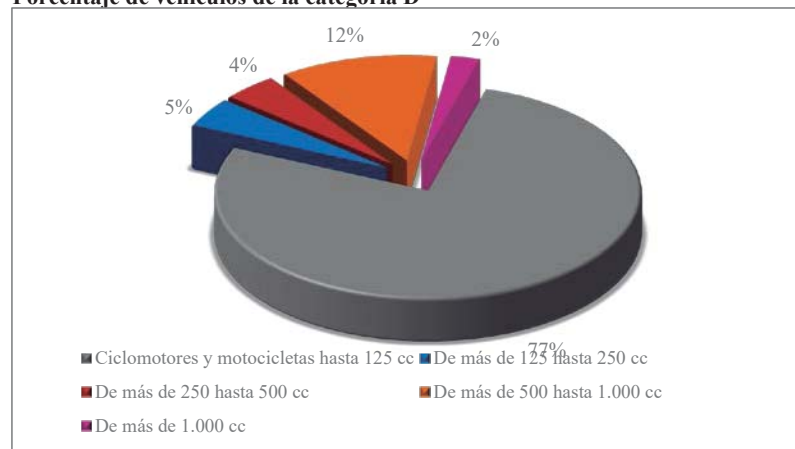
D. Ciclomotores, motocarros y motocicletas de 125 centímetros cúbicos hasta más de 1.000 centímetros cúbicos.

Parque de vehículos por caballos fiscales de la categoría D



Fuente: Elaboración propia.

Porcentaje de vehículos de la categoría D



Fuente: Elaboración propia.



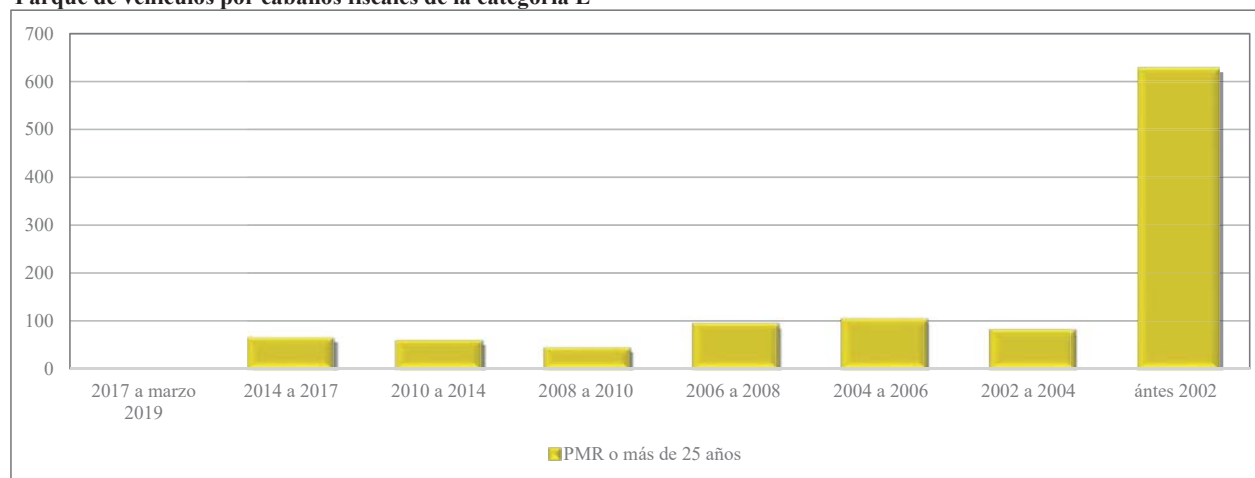
E. Vehículos de Personas de Movilidad Reducida (PMR) o más de 25 años de antigüedad.

Parque de vehículos por caballos fiscales de la categoría E

	PMR o más de 25 años	TOTAL
2017 a marzo 2019	0	0
2014 a 2017	66	66
2010 a 2014	60	60
2008 a 2010	45	45
2006 a 2008	96	96
2004 a 2006	106	106
2002 a 2004	83	83
antes 2002	627	627
TOTAL	1.083	1.083

Fuente: Elaboración propia a partir de los datos del Impuesto de Vehículos de Tracción Mecánica.

Parque de vehículos por caballos fiscales de la categoría E

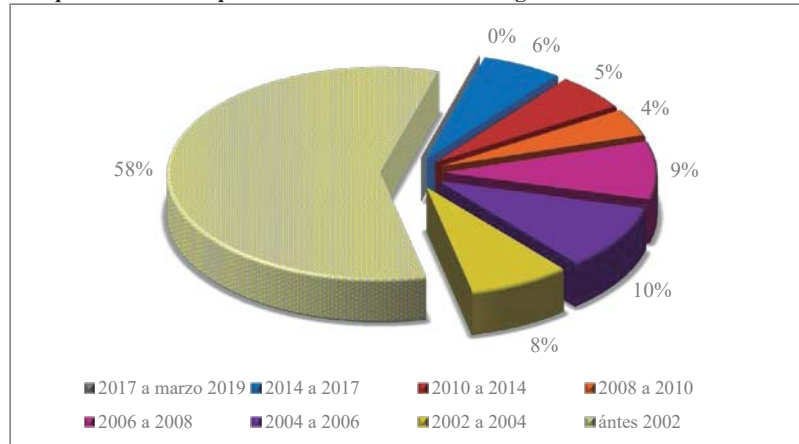


Fuente: Elaboración propia.



E. Vehículos de Personas de Movilidad Reducida (PMR) o más de 25 años de antigüedad.

Parque de vehículos por caballos fiscales de la categoría E



Fuente: Elaboración propia.



Parque de vehículos del Impuesto de Vehículos de Tracción Mecánica (IVTM)

Parque de vehículos categorizados del IVTM

	antes 2002	2002 a 2004	2004 a 2006	2006 a 2008	2008 a 2010	2010 a 2014	2014 a 2017	2017 a marzo 2019	TOTAL	
A1. Turismos	De menos de 8	28	8	10	8	44	135	0	240	
	De 8 hasta 11,99	1.245	520	762	517	811	844	0	5.523	
	De 12 hasta 15,99	1.680	897	740	331	398	344	0	5.354	
	De más de 16 hasta 19,99	188	121	147	87	32	40	26	0	641
	De 20 caballos fiscales en adelante	18	18	30	25	2	3	4	0	100
A2. Agrícolas	De menos de 16	109	0	2	1	0	4	0	117	
	De 16 hasta 25	377	0	0	0	0	0	0	377	
	De más de 26	2	3	4	0	4	0	0	14	
	De menos de 21	297	71	72	76	25	51	53	0	645
B. Autobuses	De 21 hasta 50	2	1	3	1	2	0	9	18	
	De más de 50	4	3	0	5	0	1	4	17	
	De menos de 1.000	358	122	134	95	44	39	19	0	811
C1. Camiones	De 1.000 hasta a 2.999	4	2	2	1	0	1	2	0	12
	De más de 2.999 hasta 9.999	49	12	7	9	3	6	16	0	102
	De más de 9.999	25	9	6	5	1	3	4	0	53
C2. Remolques	De menos de 1.000 y más 750 kilogramos carga útil	2	2	2	2	0	1	1	0	10
	De 1.000 a 2.999	8	8	3	6	13	9	12	1	60
	De más de 2.999	16	17	5	17	2	13	10	1	81
D. Motos	Ciclomotores y motocicletas hasta 125 cc	73	509	455	334	77	137	200	14	1.799
	De más de 125 hasta 250 cc	44	9	20	16	6	6	2	0	103
	De más de 250 hasta 500 cc	34	3	8	11	3	20	18	0	97
	De más de 500 hasta 1.000 cc	67	26	58	61	19	21	29	0	281
Exentos	De más de 1.000 cc	8	2	13	11	4	4	9	0	51
	PMR o más de 25 años	627	83	106	96	45	66	66	0	1.083
TOTAL	5.265	2.445	2.873	2.371	1.136	1.672	1.811	16	17.589	

Fuente: Elaboración propia a partir de los datos del Impuesto de Vehículos de Tracción Mecánica.





FEDER Fondo Europeo de Desarrollo Regional

Una manera de hacer Europa



UNIÓN EUROPEA

DILIGENCIA:
Documento APROBADO INICIALMENTE
por el Ayuntamiento Pleno en Sesión
Ordinaria de 26/11/20.

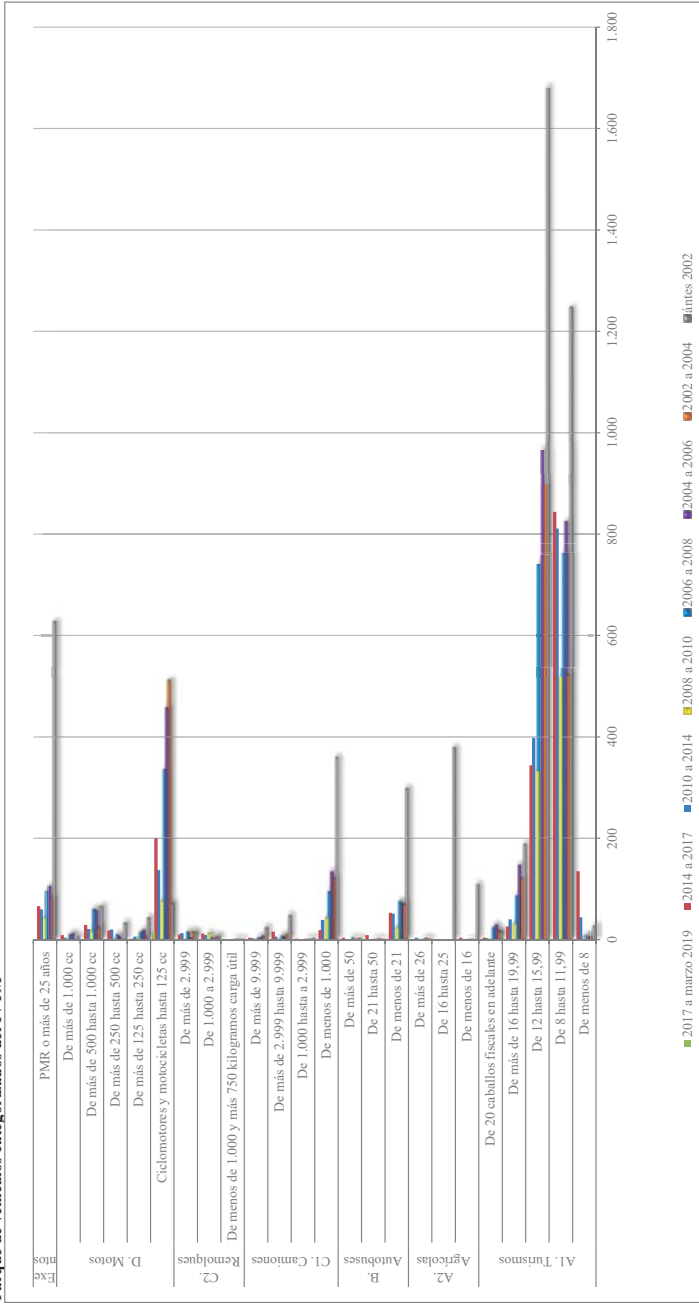
En Lepe a fecha de firma electrónica.
LA FUNCIONARIA AUTORIZADA,
Fdo: Milagros Fernández Cristóbal.

DILIGENCIA:
Documento aprobado definitivamente
por Resolución de la Tte. Alcalde-
Delegada de Urbanismo, Calidad
Ambiental y Catastro de 21/01/2021.
En Lepe a fecha de firma electrónica.

LA FUNCIONARIA AUTORIZADA,
Fdo: Milagros Fernández Cristóbal.

Parque de vehículos del Impuesto de Tracción Mecánica (IVTM)

Parque de vehículos categorizados del IVTM

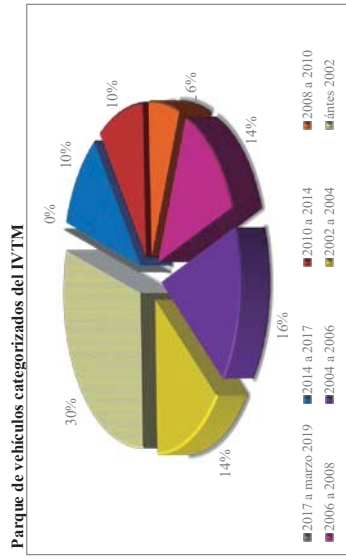


Fuente: Elaboración propia.



DILIGENCIA:
Documento APROBADO INICIALMENTE
por el Ayuntamiento Pleno en Sesión
Ordinaria de 26/11/20.
En Lepe a fecha de firma electrónica.
LA FUNCIONARIA AUTORIZADA,
Fdo: Milagros Fernández Cristóbal.

Parque de vehículos del Impuesto de Vehículos de Tracción Mecánica (IVTM)



DILIGENCIA:
Documento aprobado definitivamente
por Resolución de la Tte. Alcalde-
Delegada de Urbanismo, Calidad
Ambiental y Catastro de 21/01/2021.
En Lepe a fecha de firma electrónica.
LA FUNCIONARIA AUTORIZADA,
Fdo: Milagros Fernández Cristóbal.



DILIGENCIA:

Documento APROBADO INICIALMENTE
por el Ayuntamiento Pleno en Sesión
Ordinaria de 26/11/20.

En Lepe a fecha de firma electrónica.

LA FUNCIONARIA AUTORIZADA,
Fdo: Milagros Fernández Cristóbal.

DILIGENCIA:

Documento aprobado definitivamente
por Resolución de la Tte. Alcalde-
Delegada de Urbanismo, Calidad
Ambiental y Catastro de 21/01/2021.

En Lepe a fecha de firma electrónica.

LA FUNCIONARIA AUTORIZADA,
Fdo: Milagros Fernández Cristóbal.



DILIGENCIA:
Documento APROBADO INICIALMENTE
por el Ayuntamiento Pleno en Sesión
Ordinaria de 26/11/20.

En Lepe a fecha de firma electrónica FONDER Fondo Europeo de Desarrollo Regional

LA FUNCIONARIA AUTORIZADA,
Fdo: Milagros Fernández Cristóbal.

una manera de hacer Europa

DILIGENCIA:
Documento aprobado definitivamente
por Resolución de la Tte. Alcalde-
Delegada de Urbanismo, Calidad
Ambiental y Catastro de 21/01/2021.
En Lepe a fecha de firma electrónica.
LA FUNCIONARIA AUTORIZADA,
Fdo: Milagros Fernández Cristóbal.

Velocidades de circulación



DILIGENCIA:

Documento APROBADO INICIALMENTE por el Ayuntamiento Pleno en Sesión Ordinaria de 26/11/20.

En Lepe a fecha de firma electrónica.

LA FUNCIONARIA AUTORIZADA,
Fdo: Milagros Fernández Cristóbal.

DILIGENCIA:

Documento aprobado definitivamente por Resolución de la Tte. Alcaldedelegada de Urbanismo, Calidad Ambiental y Catastro de 21/01/2021.

En Lepe a fecha de firma electrónica.

LA FUNCIONARIA AUTORIZADA,
Fdo: Milagros Fernández Cristóbal.



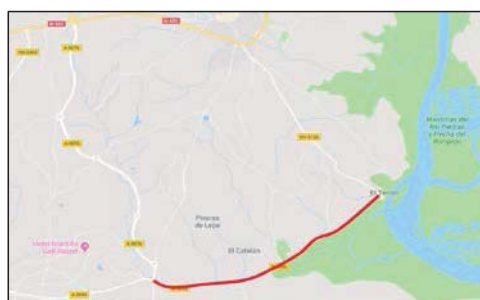
VELOCIDADES DE CIRCULACIÓN

Tiempo y velocidad, en distintas rutas

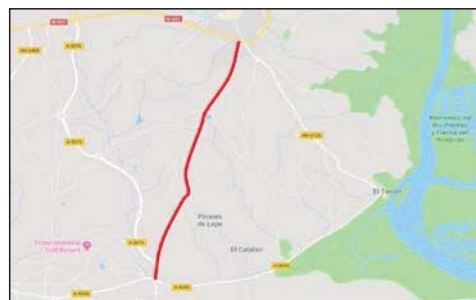
Nº	Ruta	Km	Tiempo (min)	Km/h
1	Av. de la Antilla-El Terrón	4,3	3,26	79,1
2	Antilla-Lepe	4,4	3,50	75,0
3	El Torreón-Lepe	3,0	2,55	71,4
4	Av. de la Antilla-Paseo de Levante	1,0	2,01	31,0
5	C/ Estrella de Mar-C/ los Corales	0,6	1,35	24,9
6	Av. Andalucía-Av. de Blas Infante	3,0	6,50	27,0
7	Av. Arboleda-Calle Rubalcaba	1,1	2,38	27,7
8	C/ Fuentevieja-C/ N° Padre Jesús Nazareno	0,5	1,41	21,3
9	C/ Feria-C/ Oria Castañeda-C/ el Pino	0,6	2,00	18,0
10	Venida de la Virgen-C/ Monjas-C/ Balmes	1,4	4,50	18,6

Fuente: Elaboración propia.

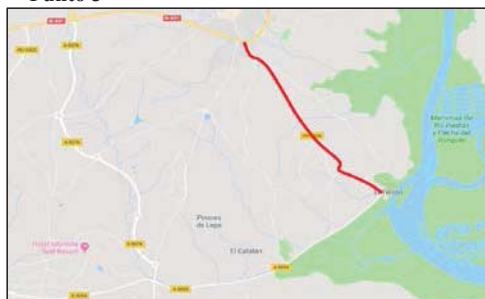
Punto 1



Punto 2



Punto 3



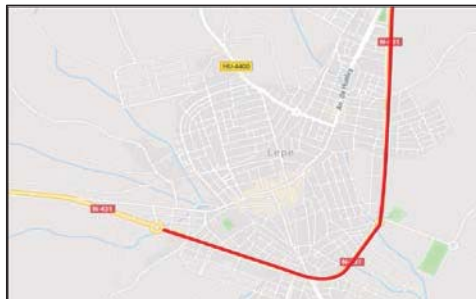
Punto 4



Punto 5



Punto 6



DILIGENCIA:
Documento APROBADO INICIALMENTE
por el Ayuntamiento Pleno en Sesión
Ordinaria de 26/11/20.

En Lepe a fecha de firma electrónica
LA FUNCIONARIA AUTORIZADA,
Fdo: Milagros Fernández Cristóbal.



DILIGENCIA:
Documento aprobado definitivamente
por Resolución de la Tte. Alcaldede
Delegada de Urbanismo, Calidad
Ambiental y Catastro de 21/01/2021.
En Lepe a fecha de firma electrónica.
LA FUNCIONARIA AUTORIZADA,
Fdo: Milagros Fernández Cristóbal.

VELOCIDADES DE CIRCULACIÓN

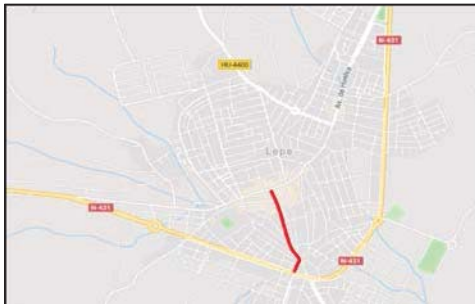
Punto 7



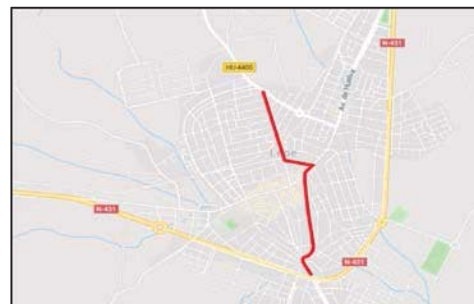
Punto 8



Punto 9



Punto 10



DILIGENCIA:
Documento APROBADO INICIALMENTE
por el Ayuntamiento Pleno en Sesión
Ordinaria de 26/11/20.

En Lepe a fecha de firma electrónica
LA FUNCIONARIA AUTORIZADA,
Fdo: Milagros Fernández Cristóbal.

UNION EUROPEA
una manera de hacer Europa

DILIGENCIA:
Documento aprobado definitivamente
por Resolución de la Tte. Alcaldedelegada de Urbanismo, Calidad Ambiental y Catastro de 21/01/2021.
En Lepe a fecha de firma electrónica.
LA FUNCIONARIA AUTORIZADA,
Fdo: Milagros Fernández Cristóbal.

Volumen de tráfico



DILIGENCIA:

Documento APROBADO INICIALMENTE
por el Ayuntamiento Pleno en Sesión
Ordinaria de 26/11/20.

En Lepe a fecha de firma electrónica.

LA FUNCIONARIA AUTORIZADA,
Fdo: Milagros Fernández Cristóbal.

DILIGENCIA:

Documento aprobado definitivamente
por Resolución de la Tte. Alcalde-
Delegada de Urbanismo, Calidad
Ambiental y Catastro de 21/01/2021.

En Lepe a fecha de firma electrónica.

LA FUNCIONARIA AUTORIZADA,
Fdo: Milagros Fernández Cristóbal.



Resumen de resultados de los controles de aforo de tráfico

Nº de localización	Sentido de circulación	Calle	Dirección	Intensidad (día) por sentido	Intensidad ambos sentidos	Días de aforo
1	1	Calle Oria Castañeda	Plaza de los Marineros	3.573	3.573	1
2	2	Calle Nº Padre Jesús Nazareno	Calle Monjas	420	420	1
3	3A	Calle Alcalde César Barrios	Ayuntamiento	4.084	5.359	1
3	3B	Calle Alcalde César Barrios	Calle Rábida	1.275		1
4	4A	Calle Rábida	Av. de Huelva	4.843	8.791	1
4	4B	Calle Rábida	La Antigua Estación	3.948		1
5	5A	Av. Arboleda	Calle Rubalcaba	3.758	6.299	1
5	5B	Av. Arboleda	HU-4400	2.541		1
6	6A	Calle Rubalcaba	Calle Alonso Barba	3.378	7.834	1
6	6B	Calle Rubalcaba	Av. Arboleda	4.456		1
7	7	Calle Monjas	Calle Real	1.746	1.746	1
8	8A	Av. de Andalucía	Av. de Hispanoamérica	7.689	15.141	1
8	8B	Av. de Andalucía	Rotonda de las Tinajas	7.452		1
9	9A	Av. de Blas Infante	Av. de Hispanoamérica	5.771	10.639	1
9	9B	Av. de Blas Infante	Hacia Ayamonte	4.868		1
10	10AB	Av. de Hispanidad	*	*	5.034	1
11	11A	Av. de Diputación	Av. de Andalucía	5.742	8.578	1
11	11B	Av. de Diputación	Pista del Catalán	2.836		1
12	12A	A-5056	Antillas	2.612	5.206	1
12	12B	A-5056	Urb. El Pinar	2.594		1
13	13A	A-5055	Av. la Antilla	971	1.961	1
13	13B	A-5055	El Torreón	990		1
14	14A	Av. la Antilla	Av. Isla Cristina	2.345	4.737	1
14	14B	Av. la Antilla	A-5055	2.392		1
15	15A	Av. Isla Cristina	Av. la Antilla	1.441	2.451	1
15	15B	Av. Isla Cristina	Av. Tomás Cacho	1.010		1

Nota: Conteo de los dos sentidos de circulación.

Fuente: Elaboración propia.



DILIGENCIA:

Documento APROBADO INICIALMENTE
por el Ayuntamiento Pleno en Sesión
Ordinaria de 26/11/20.

En Lepe a fecha de firma electrónica.

LA FUNCIONARIA AUTORIZADA,
Fdo: Milagros Fernández Cristóbal.

DILIGENCIA:

Documento aprobado definitivamente
por Resolución de la Tte. Alcalde-
Delegada de Urbanismo, Calidad
Ambiental y Catastro de 21/01/2021.

En Lepe a fecha de firma electrónica.

LA FUNCIONARIA AUTORIZADA,
Fdo: Milagros Fernández Cristóbal.



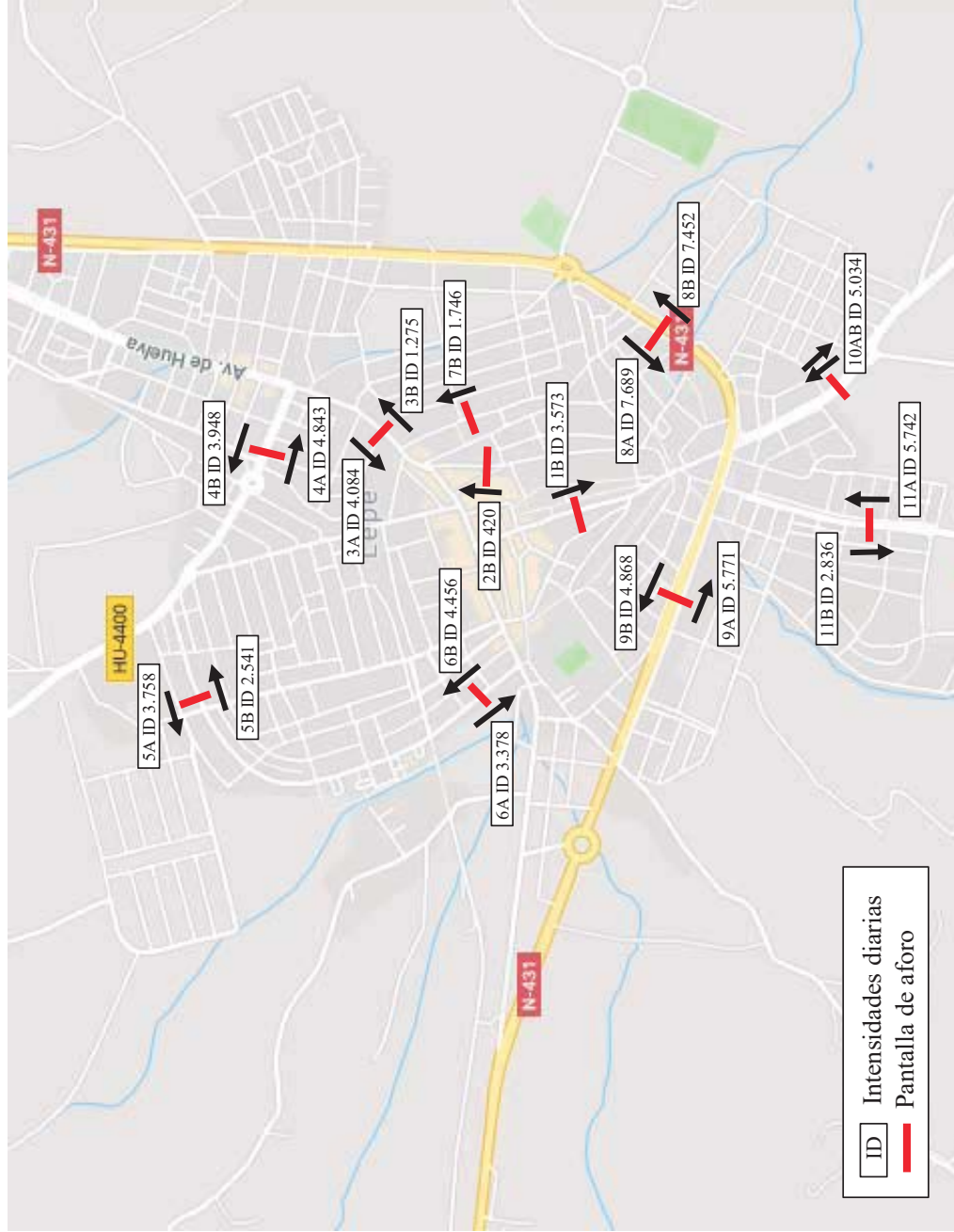
DILIGENCIA:
Documento APROBADO INICIALMENTE
por el Ayuntamiento Pleno en Sesión
Ordinaria de 26/11/20.

En Lepe a fecha de firma electrónica.
LA FUNCIONARIA AUTORIZADA,
Fdo: Milagros Fernández Cristóbal.

DILIGENCIA:
Documento aprobado definitivamente
por Resolución de la Tte. Alcalde-
Delegada de Urbanismo, Calidad
Ambiental y Catastro de 21/01/2021.
En Lepe a fecha de firma electrónica.

LA FUNCIONARIA AUTORIZADA,
Fdo: Milagros Fernández Cristóbal.

Aforos en Lepe



DILIGENCIA:
Documento APROBADO INICIALMENTE
por el Ayuntamiento Pleno en Sesión
Ordinaria de 26/11/20.
En Lepe a fecha de firma electrónica.
LA FUNCIONARIA AUTORIZADA,
Fdo: Milagros Fernández Cristóbal.

DILIGENCIA:
Documento aprobado definitivamente
por Resolución de la Tte. Alcalde-
Delegada de Urbanismo, Calidad
Ambiental y Catastro de 21/01/2021.
En Lepe a fecha de firma electrónica.
LA FUNCIONARIA AUTORIZADA,
Fdo: Milagros Fernández Cristóbal.

Aforos en Antillas



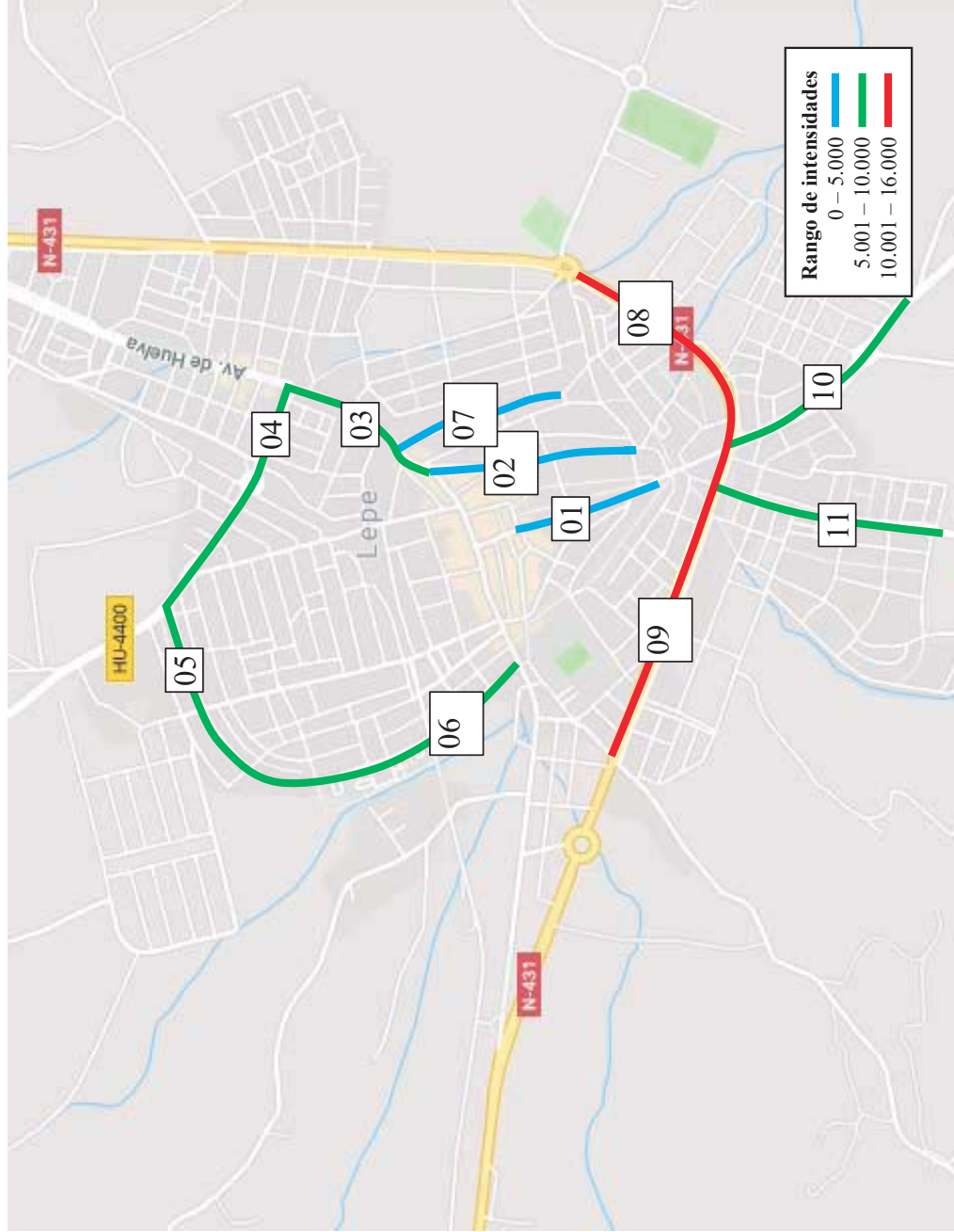
DILIGENCIA:
Documento APROBADO INICIALMENTE
por el Ayuntamiento Pleno en Sesión
Ordinaria de 26/11/20.

En Lepe a fecha de firma electrónica.
LA FUNCIONARIA AUTORIZADA,
Fdo: Milagros Fernández Cristóbal.

DILIGENCIA:
Documento aprobado definitivamente
por Resolución de la Tte. Alcalde-
Delegada de Urbanismo, Calidad
Ambiental y Catastro de 21/01/2021.
En Lepe a fecha de firma electrónica.

LA FUNCIONARIA AUTORIZADA,
Fdo: Milagros Fernández Cristóbal.

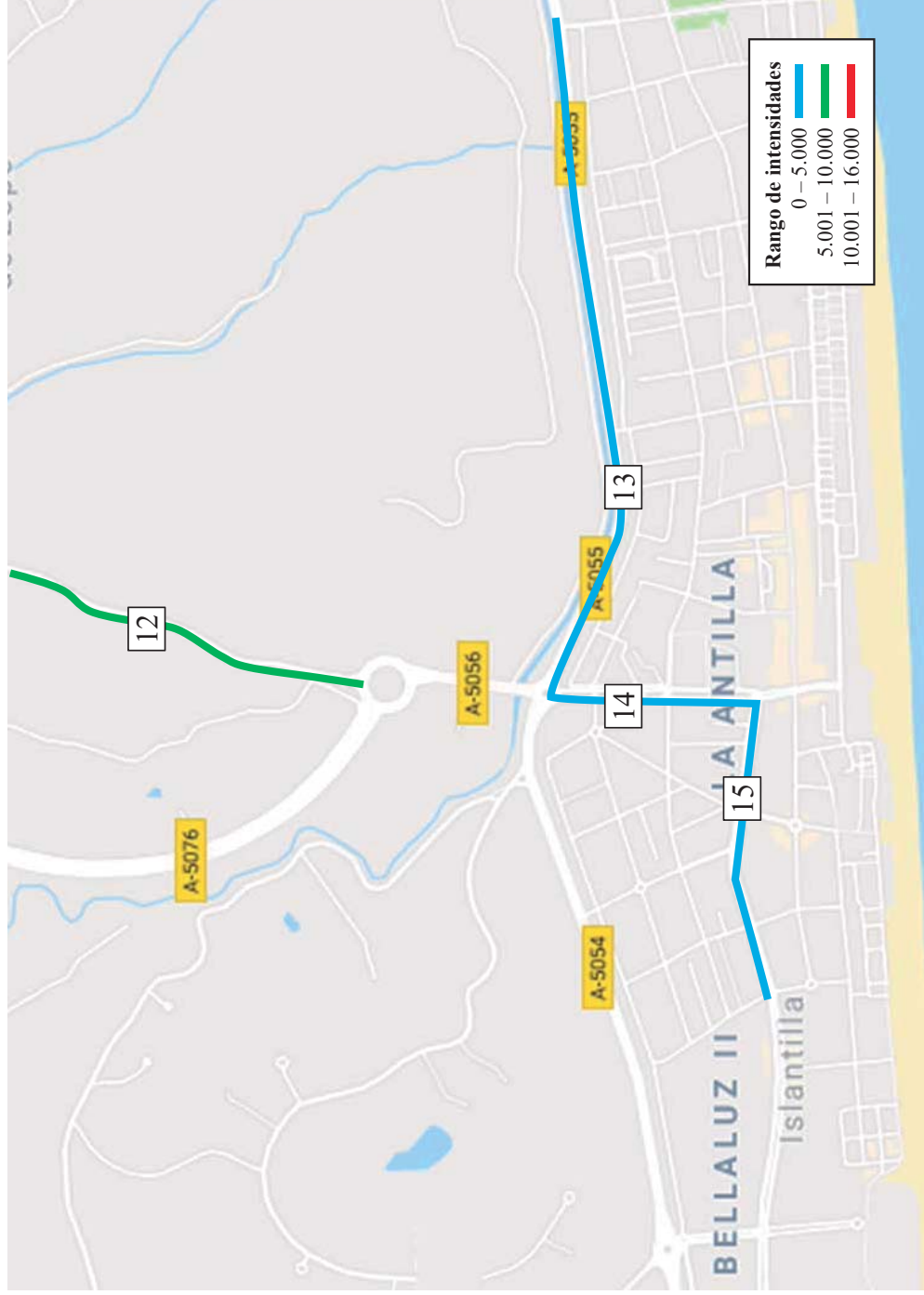
Aforos en Lepe



DILIGENCIA:
Documento APROBADO INICIALMENTE
por el Ayuntamiento Pleno en Sesión
Ordinaria de 26/11/20.
En Lepe a fecha de firma electrónica.
LA FUNCIONARIA AUTORIZADA,
Fdo: Milagros Fernández Cristóbal.

DILIGENCIA:
Documento aprobado definitivamente
por Resolución de la Tte. Alcalde-
Delegada de Urbanismo, Calidad
Ambiental y Catastro de 21/01/2021.
En Lepe a fecha de firma electrónica.
LA FUNCIONARIA AUTORIZADA,
Fdo: Milagros Fernández Cristóbal.

Aforos en Antillas



DILIGENCIA:

Documento APROBADO INICIALMENTE
por el Ayuntamiento Pleno en Sesión
Ordinaria de 26/11/20.

En Lepe a fecha de firma electrónica.

LA FUNCIONARIA AUTORIZADA,

Fdo: Milagros Fernández Cristóbal.

FEDER Fondo Europeo de Desarrollo Regional

manera de hacer Europa

DILIGENCIA:

Documento aprobado definitivamente
por Resolución de la Tte. Alcaldede-
Delegada de Urbanismo, Calidad
Ambiental y Catastro de 21/01/2021.

En Lepe a fecha de firma electrónica.

LA FUNCIONARIA AUTORIZADA,

Fdo: Milagros Fernández Cristóbal.

INFORME DE AFOROS DISTRIBUCIONES HORARIAS

Lugar: Lepe

Tramo: Calle Oria Castañeda

Fechas: 5-6 Marzo

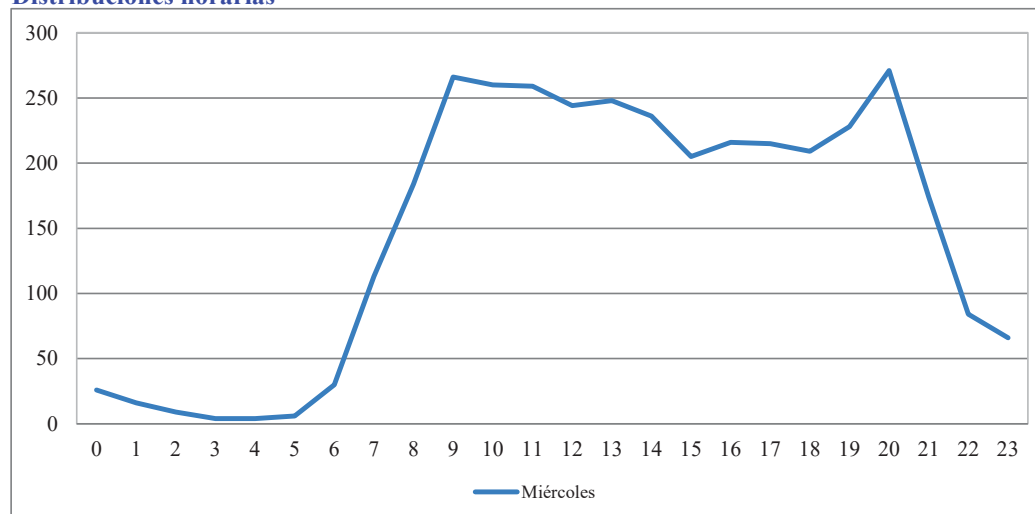
Sentido: Plaza de los Marineros

Punto de aforo: 01

Hora	Lunes	Martes	Miércoles	Jueves	Viernes	Sábado	Domingo
	04-mar	05-mar	06-mar	07-mar	08-mar	09-mar	10-mar
0:00	0	0	26	0	0	0	0
1:00	0	0	16	0	0	0	0
2:00	0	0	9	0	0	0	0
3:00	0	0	4	0	0	0	0
4:00	0	0	4	0	0	0	0
5:00	0	0	6	0	0	0	0
6:00	0	0	30	0	0	0	0
7:00	0	0	113	0	0	0	0
8:00	0	0	184	0	0	0	0
9:00	0	0	266	0	0	0	0
10:00	0	112	260	0	0	0	0
11:00	0	237	259	0	0	0	0
12:00	0	236	244	0	0	0	0
13:00	0	250	248	0	0	0	0
14:00	0	236	215	0	0	0	0
15:00	0	205	190	0	0	0	0
16:00	0	216	60	0	0	0	0
17:00	0	215	0	0	0	0	0
18:00	0	209	0	0	0	0	0
19:00	0	228	0	0	0	0	0
20:00	0	271	0	0	0	0	0
21:00	0	174	0	0	0	0	0
22:00	0	84	0	0	0	0	0
23:00	0	66	0	0	0	0	0
24 Horas	0	2.739	2.134	0	0	0	0

Fuente: Elaboración propia.

Distribuciones horarias



Fuente: Elaboración propia.



DILIGENCIA:

Documento APROBADO INICIALMENTE
por el Ayuntamiento Pleno en Sesión
Ordinaria de 26/11/20.

En Lepe a fecha de firma electrónica.

LA FUNCIONARIA AUTORIZADA,

Fdo: Milagros Fernández Cristóbal.

FEDER Fondo Europeo de Desarrollo Regional

manera de hacer Europa

DILIGENCIA:

Documento aprobado definitivamente
por Resolución de la Tte. Alcaldede-
Delegada de Urbanismo, Calidad
Ambiental y Catastro de 21/01/2021.

En Lepe a fecha de firma electrónica.

LA FUNCIONARIA AUTORIZADA,

Fdo: Milagros Fernández Cristóbal.

INFORME DE AFOROS DISTRIBUCIONES HORARIAS

Lugar: Lepe

Tramo: Calle Nº Padre Jesús Nazareno

Fechas: 5-6 Marzo

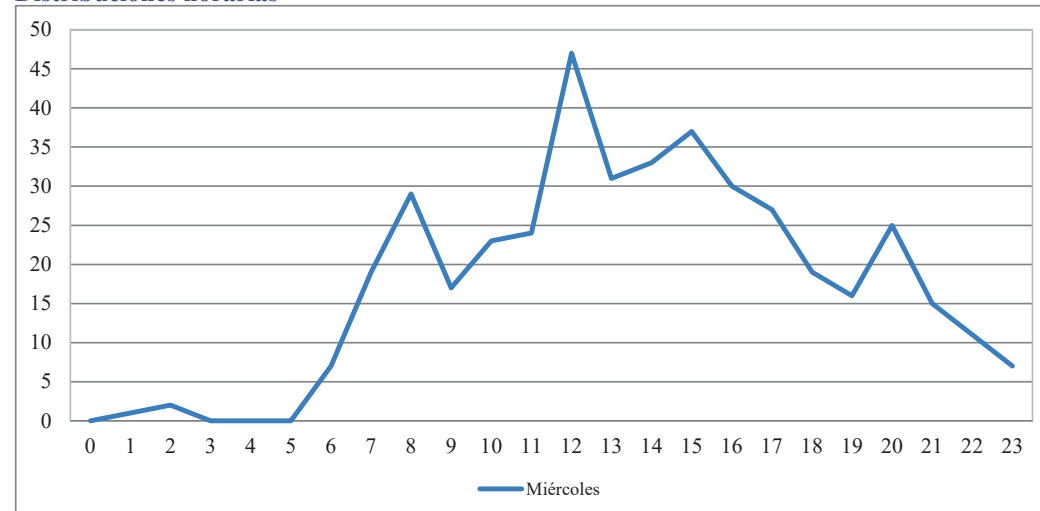
Sentido: Calle Monjas

Punto de aforo: 02

Hora	Lunes	Martes	Miércoles	Jueves	Viernes	Sábado	Domingo
	04-mar	05-mar	06-mar	07-mar	08-mar	09-mar	10-mar
0:00	0	0	0	0	0	0	0
1:00	0	0	1	0	0	0	0
2:00	0	0	2	0	0	0	0
3:00	0	0	0	0	0	0	0
4:00	0	0	0	0	0	0	0
5:00	0	0	0	0	0	0	0
6:00	0	0	7	0	0	0	0
7:00	0	0	19	0	0	0	0
8:00	0	0	29	0	0	0	0
9:00	0	0	17	0	0	0	0
10:00	0	0	23	0	0	0	0
11:00	0	13	24	0	0	0	0
12:00	0	14	47	0	0	0	0
13:00	0	29	31	0	0	0	0
14:00	0	33	43	0	0	0	0
15:00	0	37	31	0	0	0	0
16:00	0	30	0	0	0	0	0
17:00	0	27	0	0	0	0	0
18:00	0	19	0	0	0	0	0
19:00	0	16	0	0	0	0	0
20:00	0	25	0	0	0	0	0
21:00	0	15	0	0	0	0	0
22:00	0	11	0	0	0	0	0
23:00	0	7	0	0	0	0	0
24 Horas	0	276	274	0	0	0	0

Fuente: Elaboración propia.

Distribuciones horarias



Fuente: Elaboración propia.



DILIGENCIA:

Documento APROBADO INICIALMENTE
por el Ayuntamiento Pleno en Sesión
Ordinaria de 26/11/20.

En Lepe a fecha de firma electrónica.

LA FUNCIONARIA AUTORIZADA,

Fdo: Milagros Fernández Cristóbal.

FEDER Fondo Europeo de Desarrollo Regional

manera de hacer Europa

DILIGENCIA:

Documento aprobado definitivamente
por Resolución de la Tte. Alcalde-
Delegada de Urbanismo, Calidad
Ambiental y Catastro de 21/01/2021.

En Lepe a fecha de firma electrónica.

LA FUNCIONARIA AUTORIZADA,

Fdo: Milagros Fernández Cristóbal.

INFORME DE AFOROS DISTRIBUCIONES HORARIAS

Lugar: Lepe

Tramo: Calle Alcalde César Barrios

Fechas: 5-6 Marzo

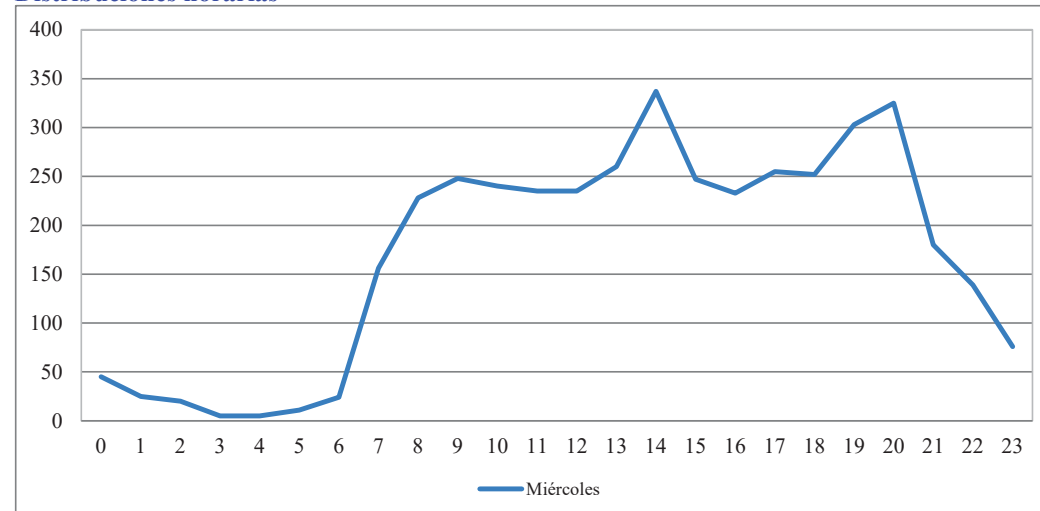
Sentido: Ayuntamiento

Punto de aforo: 03A

Hora	Lunes	Martes	Miércoles	Jueves	Viernes	Sábado	Domingo
	04-mar	05-mar	06-mar	07-mar	08-mar	09-mar	10-mar
0:00	0	0	45	0	0	0	0
1:00	0	0	25	0	0	0	0
2:00	0	0	20	0	0	0	0
3:00	0	0	5	0	0	0	0
4:00	0	0	5	0	0	0	0
5:00	0	0	11	0	0	0	0
6:00	0	0	24	0	0	0	0
7:00	0	0	156	0	0	0	0
8:00	0	0	228	0	0	0	0
9:00	0	0	248	0	0	0	0
10:00	0	0	240	0	0	0	0
11:00	0	155	235	0	0	0	0
12:00	0	210	235	0	0	0	0
13:00	0	219	260	0	0	0	0
14:00	0	337	333	0	0	0	0
15:00	0	247	205	0	0	0	0
16:00	0	233	0	0	0	0	0
17:00	0	255	0	0	0	0	0
18:00	0	252	0	0	0	0	0
19:00	0	303	0	0	0	0	0
20:00	0	325	0	0	0	0	0
21:00	0	180	0	0	0	0	0
22:00	0	139	0	0	0	0	0
23:00	0	76	0	0	0	0	0
24 Horas	0	2.931	2.275	0	0	0	0

Fuente: Elaboración propia.

Distribuciones horarias



Fuente: Elaboración propia.



DILIGENCIA:

Documento APROBADO INICIALMENTE
por el Ayuntamiento Pleno en Sesión
Ordinaria de 26/11/20.

En Lepe a fecha de firma electrónica.

LA FUNCIONARIA AUTORIZADA,

Fdo: Milagros Fernández Cristóbal.

FEDER Fondo Europeo de Desarrollo Regional

una manera de hacer Europa

DILIGENCIA:

Documento aprobado definitivamente
por Resolución de la Tte. Alcaldede-
Delegada de Urbanismo, Calidad
Ambiental y Catastro de 21/01/2021.

En Lepe a fecha de firma electrónica.

LA FUNCIONARIA AUTORIZADA,

Fdo: Milagros Fernández Cristóbal.

INFORME DE AFOROS DISTRIBUCIONES HORARIAS

Lugar: Lepe

Tramo: Calle Alcalde César Barrios

Fechas: 5-6 Marzo

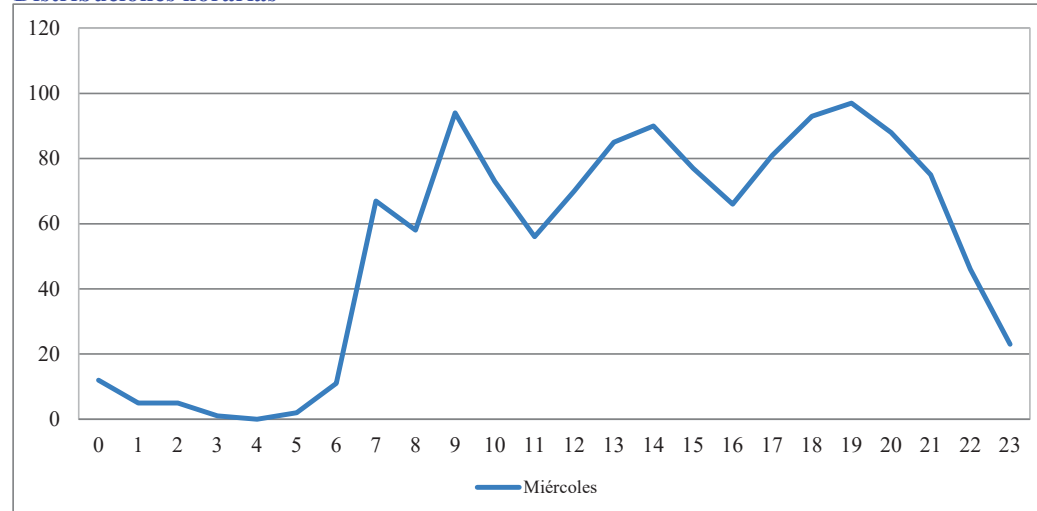
Sentido: Calle Rábida

Punto de aforo: 03B

Hora	Lunes	Martes	Miércoles	Jueves	Viernes	Sábado	Domingo
	04-mar	05-mar	06-mar	07-mar	08-mar	09-mar	10-mar
0:00	0	0	12	0	0	0	0
1:00	0	0	5	0	0	0	0
2:00	0	0	5	0	0	0	0
3:00	0	0	1	0	0	0	0
4:00	0	0	0	0	0	0	0
5:00	0	0	2	0	0	0	0
6:00	0	0	11	0	0	0	0
7:00	0	0	67	0	0	0	0
8:00	0	0	58	0	0	0	0
9:00	0	0	94	0	0	0	0
10:00	0	0	73	0	0	0	0
11:00	0	55	56	0	0	0	0
12:00	0	78	70	0	0	0	0
13:00	0	81	85	0	0	0	0
14:00	0	108	90	0	0	0	0
15:00	0	77	75	0	0	0	0
16:00	0	66	0	0	0	0	0
17:00	0	81	0	0	0	0	0
18:00	0	93	0	0	0	0	0
19:00	0	97	0	0	0	0	0
20:00	0	88	0	0	0	0	0
21:00	0	75	0	0	0	0	0
22:00	0	46	0	0	0	0	0
23:00	0	23	0	0	0	0	0
24 Horas	0	968	704	0	0	0	0

Fuente: Elaboración propia.

Distribuciones horarias



Fuente: Elaboración propia.



DILIGENCIA:

Documento APROBADO INICIALMENTE
por el Ayuntamiento Pleno en Sesión
Ordinaria de 26/11/20.

En Lepe a fecha de firma electrónica.

LA FUNCIONARIA AUTORIZADA,

Fdo: Milagros Fernández Cristóbal.

FEDER Fondo Europeo de Desarrollo Regional

manera de hacer Europa

DILIGENCIA:

Documento aprobado definitivamente
por Resolución de la Tte. Alcaldede-
Delegada de Urbanismo, Calidad
Ambiental y Catastro de 21/01/2021.

En Lepe a fecha de firma electrónica.

LA FUNCIONARIA AUTORIZADA,

Fdo: Milagros Fernández Cristóbal.

INFORME DE AFOROS DISTRIBUCIONES HORARIAS

Lugar: Lepe

Tramo: Calle Rábida

Sentido: Av. de Huelva

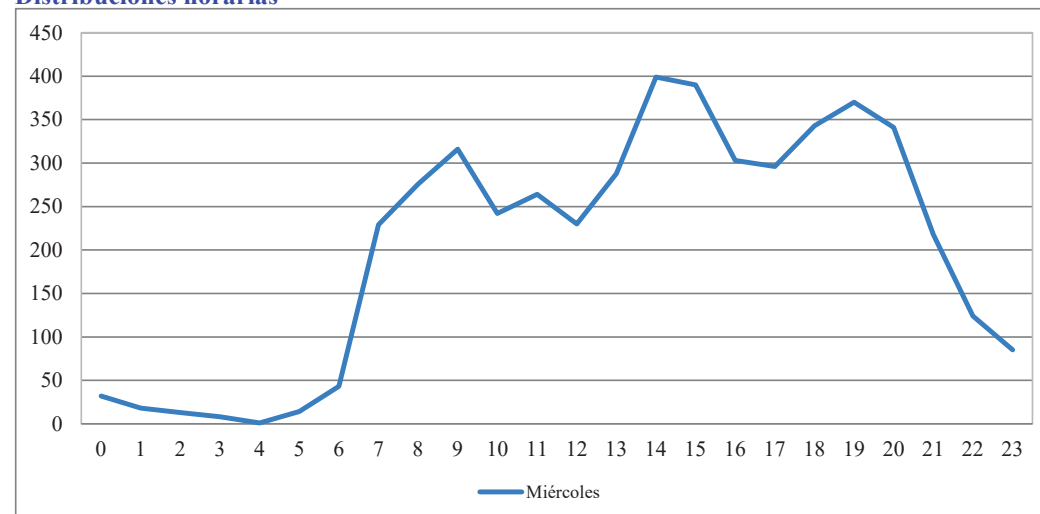
Fechas: 5-6 Marzo

Punto de aforo: 04A

Hora	Lunes	Martes	Miércoles	Jueves	Viernes	Sábado	Domingo
	04-mar	05-mar	06-mar	07-mar	08-mar	09-mar	10-mar
0:00	0	0	32	0	0	0	0
1:00	0	0	18	0	0	0	0
2:00	0	0	13	0	0	0	0
3:00	0	0	8	0	0	0	0
4:00	0	0	1	0	0	0	0
5:00	0	0	14	0	0	0	0
6:00	0	0	43	0	0	0	0
7:00	0	0	229	0	0	0	0
8:00	0	0	276	0	0	0	0
9:00	0	0	316	0	0	0	0
10:00	0	0	242	0	0	0	0
11:00	0	0	264	0	0	0	0
12:00	0	147	230	0	0	0	0
13:00	0	282	288	0	0	0	0
14:00	0	399	390	0	0	0	0
15:00	0	390	325	0	0	0	0
16:00	0	303	0	0	0	0	0
17:00	0	296	0	0	0	0	0
18:00	0	343	0	0	0	0	0
19:00	0	370	0	0	0	0	0
20:00	0	341	0	0	0	0	0
21:00	0	218	0	0	0	0	0
22:00	0	124	0	0	0	0	0
23:00	0	85	0	0	0	0	0
24 Horas	0	3.298	2.689	0	0	0	0

Fuente: Elaboración propia.

Distribuciones horarias



Fuente: Elaboración propia.



DILIGENCIA:

Documento APROBADO INICIALMENTE
por el Ayuntamiento Pleno en Sesión
Ordinaria de 26/11/20.

En Lepe a fecha de firma electrónica.

LA FUNCIONARIA AUTORIZADA,

Fdo: Milagros Fernández Cristóbal.

FEDER Fondo Europeo de Desarrollo Regional

manera de hacer Europa

DILIGENCIA:

Documento aprobado definitivamente
por Resolución de la Tte. Alcaldede-
Delegada de Urbanismo, Calidad
Ambiental y Catastro de 21/01/2021.

En Lepe a fecha de firma electrónica.

LA FUNCIONARIA AUTORIZADA,

Fdo: Milagros Fernández Cristóbal.

INFORME DE AFOROS DISTRIBUCIONES HORARIAS

Lugar: Lepe

Tramo: Calle Rábida

Fechas: 5-6 Marzo

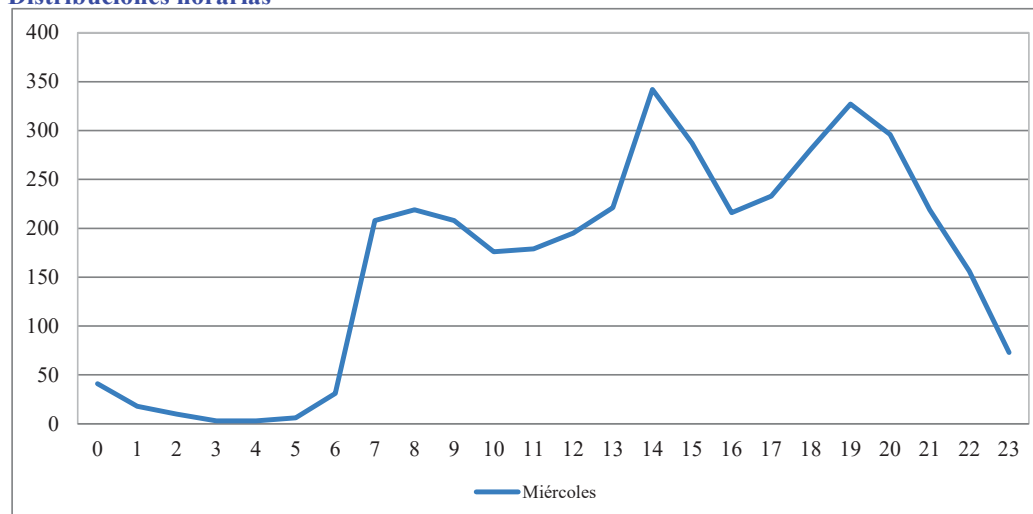
Sentido: La Antigua Estación

Punto de aforo: 04B

Hora	Lunes	Martes	Miércoles	Jueves	Viernes	Sábado	Domingo
	04-mar	05-mar	06-mar	07-mar	08-mar	09-mar	10-mar
0:00	0	0	41	0	0	0	0
1:00	0	0	18	0	0	0	0
2:00	0	0	10	0	0	0	0
3:00	0	0	3	0	0	0	0
4:00	0	0	3	0	0	0	0
5:00	0	0	6	0	0	0	0
6:00	0	0	31	0	0	0	0
7:00	0	0	208	0	0	0	0
8:00	0	0	219	0	0	0	0
9:00	0	0	208	0	0	0	0
10:00	0	0	176	0	0	0	0
11:00	0	0	179	0	0	0	0
12:00	0	156	195	0	0	0	0
13:00	0	221	255	0	0	0	0
14:00	0	342	339	0	0	0	0
15:00	0	287	249	0	0	0	0
16:00	0	216	0	0	0	0	0
17:00	0	233	0	0	0	0	0
18:00	0	281	0	0	0	0	0
19:00	0	327	0	0	0	0	0
20:00	0	296	0	0	0	0	0
21:00	0	219	0	0	0	0	0
22:00	0	156	0	0	0	0	0
23:00	0	73	0	0	0	0	0
24 Horas	0	2.807	2.140	0	0	0	0

Fuente: Elaboración propia.

Distribuciones horarias



Fuente: Elaboración propia.



DILIGENCIA:

Documento APROBADO INICIALMENTE
por el Ayuntamiento Pleno en Sesión
Ordinaria de 26/11/20.

En Lepe a fecha de firma electrónica.

LA FUNCIONARIA AUTORIZADA,

Fdo: Milagros Fernández Cristóbal.

FEDER Fondo Europeo de Desarrollo Regional

manera de hacer Europa

DILIGENCIA:

Documento aprobado definitivamente
por Resolución de la Tte. Alcaldede-
Delegada de Urbanismo, Calidad
Ambiental y Catastro de 21/01/2021.

En Lepe a fecha de firma electrónica.

LA FUNCIONARIA AUTORIZADA,

Fdo: Milagros Fernández Cristóbal.

INFORME DE AFOROS DISTRIBUCIONES HORARIAS

Lugar: Lepe

Tramo: Av. Arboleda

Fechas: 5-6 Marzo

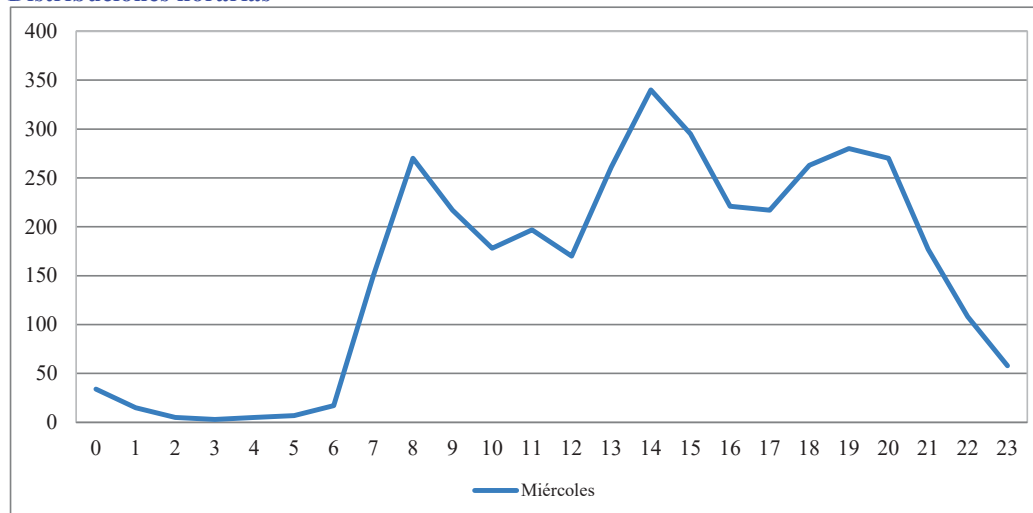
Sentido: Calle Rubalcaba

Punto de aforo: 05A

Hora	Lunes	Martes	Miércoles	Jueves	Viernes	Sábado	Domingo
	04-mar	05-mar	06-mar	07-mar	08-mar	09-mar	10-mar
0:00	0	0	34	0	0	0	0
1:00	0	0	15	0	0	0	0
2:00	0	0	5	0	0	0	0
3:00	0	0	3	0	0	0	0
4:00	0	0	5	0	0	0	0
5:00	0	0	7	0	0	0	0
6:00	0	0	17	0	0	0	0
7:00	0	0	150	0	0	0	0
8:00	0	0	270	0	0	0	0
9:00	0	0	217	0	0	0	0
10:00	0	0	178	0	0	0	0
11:00	0	0	197	0	0	0	0
12:00	0	0	170	0	0	0	0
13:00	0	231	261	0	0	0	0
14:00	0	340	357	0	0	0	0
15:00	0	295	310	0	0	0	0
16:00	0	221	0	0	0	0	0
17:00	0	217	0	0	0	0	0
18:00	0	263	0	0	0	0	0
19:00	0	280	0	0	0	0	0
20:00	0	270	0	0	0	0	0
21:00	0	177	0	0	0	0	0
22:00	0	108	0	0	0	0	0
23:00	0	58	0	0	0	0	0
24 Horas	0	2.460	2.196	0	0	0	0

Fuente: Elaboración propia.

Distribuciones horarias



Fuente: Elaboración propia.



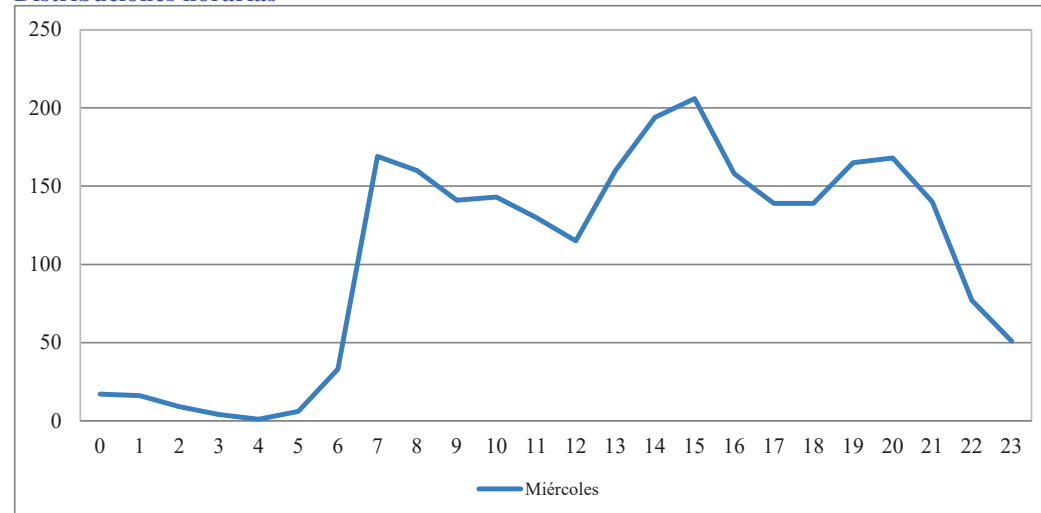
**INFORME DE AFOROS
 DISTRIBUCIONES HORARIAS**

Lugar: Lepe
Tramo: Av. Arboleda
Sentido: HU-4400
Fechas: 5-6 Marzo
Punto de aforo: 05B

Hora	Lunes	Martes	Miércoles	Jueves	Viernes	Sábado	Domingo
	04-mar	05-mar	06-mar	07-mar	08-mar	09-mar	10-mar
0:00	0	0	17	0	0	0	0
1:00	0	0	16	0	0	0	0
2:00	0	0	9	0	0	0	0
3:00	0	0	4	0	0	0	0
4:00	0	0	1	0	0	0	0
5:00	0	0	6	0	0	0	0
6:00	0	0	33	0	0	0	0
7:00	0	0	169	0	0	0	0
8:00	0	0	160	0	0	0	0
9:00	0	0	141	0	0	0	0
10:00	0	0	143	0	0	0	0
11:00	0	0	130	0	0	0	0
12:00	0	0	115	0	0	0	0
13:00	0	158	160	0	0	0	0
14:00	0	189	194	0	0	0	0
15:00	0	206	152	0	0	0	0
16:00	0	158	0	0	0	0	0
17:00	0	139	0	0	0	0	0
18:00	0	139	0	0	0	0	0
19:00	0	165	0	0	0	0	0
20:00	0	168	0	0	0	0	0
21:00	0	140	0	0	0	0	0
22:00	0	77	0	0	0	0	0
23:00	0	51	0	0	0	0	0
24 Horas	0	1.590	1.450	0	0	0	0

Fuente: Elaboración propia.

Distribuciones horarias



Fuente: Elaboración propia.



DILIGENCIA:

Documento APROBADO INICIALMENTE
por el Ayuntamiento Pleno en Sesión
Ordinaria de 26/11/20.

En Lepe a fecha de firma electrónica.

LA FUNCIONARIA AUTORIZADA,

Fdo: Milagros Fernández Cristóbal.

FEDER Fondo Europeo de Desarrollo Regional

manera de hacer Europa

DILIGENCIA:

Documento aprobado definitivamente
por Resolución de la Tte. Alcaldede-
Delegada de Urbanismo, Calidad
Ambiental y Catastro de 21/01/2021.

En Lepe a fecha de firma electrónica.

LA FUNCIONARIA AUTORIZADA,

Fdo: Milagros Fernández Cristóbal.

INFORME DE AFOROS DISTRIBUCIONES HORARIAS

Lugar: Lepe

Tramo: Calle Rubalcaba

Fechas: 5-6 Marzo

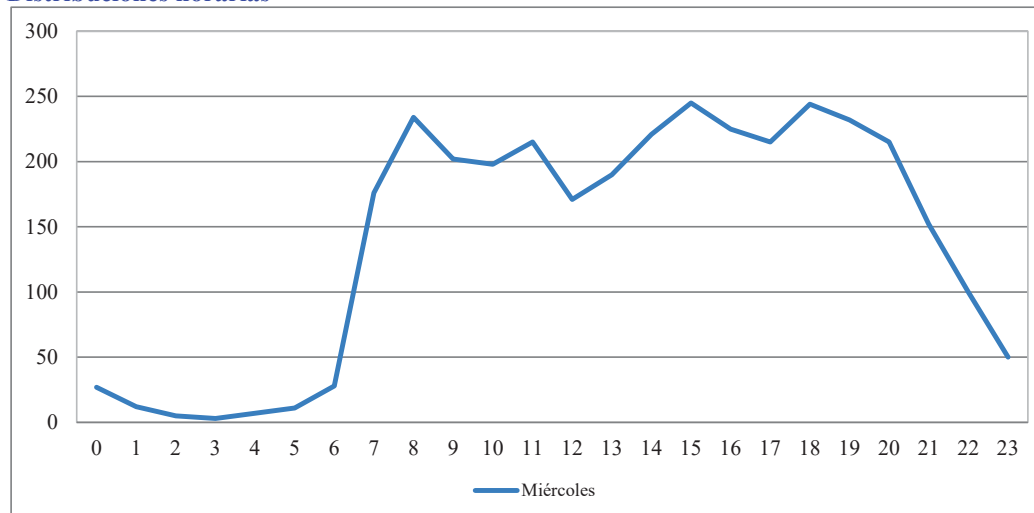
Sentido: Calle Alonso Barba

Punto de aforo: 06A

Hora	Lunes	Martes	Miércoles	Jueves	Viernes	Sábado	Domingo
	04-mar	05-mar	06-mar	07-mar	08-mar	09-mar	10-mar
0:00	0	0	27	0	0	0	0
1:00	0	0	12	0	0	0	0
2:00	0	0	5	0	0	0	0
3:00	0	0	3	0	0	0	0
4:00	0	0	7	0	0	0	0
5:00	0	0	11	0	0	0	0
6:00	0	0	28	0	0	0	0
7:00	0	0	176	0	0	0	0
8:00	0	0	234	0	0	0	0
9:00	0	0	202	0	0	0	0
10:00	0	0	198	0	0	0	0
11:00	0	0	215	0	0	0	0
12:00	0	0	171	0	0	0	0
13:00	0	190	190	0	0	0	0
14:00	0	210	221	0	0	0	0
15:00	0	245	237	0	0	0	0
16:00	0	225	0	0	0	0	0
17:00	0	215	0	0	0	0	0
18:00	0	244	0	0	0	0	0
19:00	0	232	0	0	0	0	0
20:00	0	215	0	0	0	0	0
21:00	0	152	0	0	0	0	0
22:00	0	100	0	0	0	0	0
23:00	0	50	0	0	0	0	0
24 Horas	0	2.078	1.937	0	0	0	0

Fuente: Elaboración propia.

Distribuciones horarias



Fuente: Elaboración propia.



DILIGENCIA:

Documento APROBADO INICIALMENTE
por el Ayuntamiento Pleno en Sesión
Ordinaria de 26/11/20.

En Lepe a fecha de firma electrónica.

LA FUNCIONARIA AUTORIZADA,

Fdo: Milagros Fernández Cristóbal.

FEDER Fondo Europeo de Desarrollo Regional

manera de hacer Europa

DILIGENCIA:

Documento aprobado definitivamente
por Resolución de la Tte. Alcaldede-
Delegada de Urbanismo, Calidad
Ambiental y Catastro de 21/01/2021.

En Lepe a fecha de firma electrónica.

LA FUNCIONARIA AUTORIZADA,

Fdo: Milagros Fernández Cristóbal.

INFORME DE AFOROS DISTRIBUCIONES HORARIAS

Lugar: Lepe

Tramo: Calle Rubalcaba

Sentido: Av. Arboleda

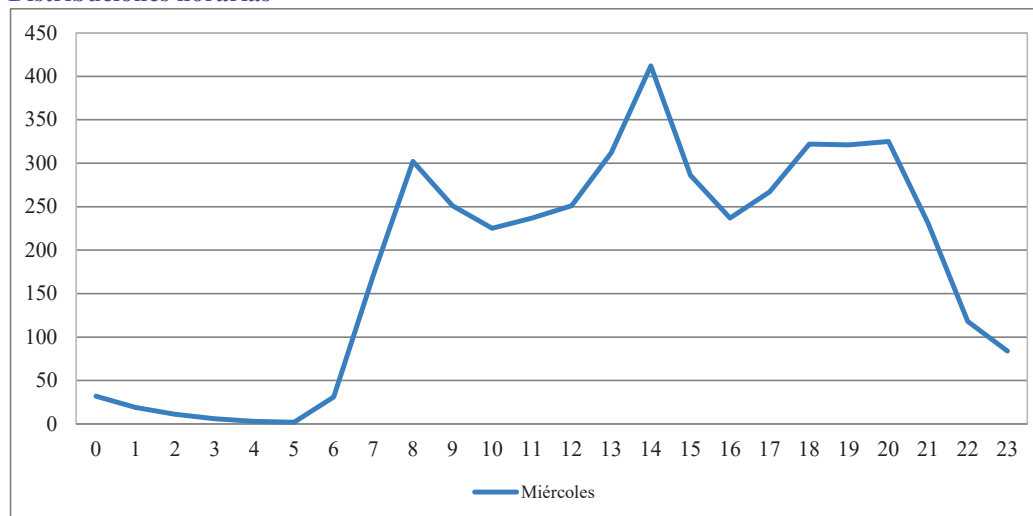
Fechas: 5-6 Marzo

Punto de aforo: 06B

Hora	Lunes	Martes	Miércoles	Jueves	Viernes	Sábado	Domingo
	04-mar	05-mar	06-mar	07-mar	08-mar	09-mar	10-mar
0:00	0	0	32	0	0	0	0
1:00	0	0	19	0	0	0	0
2:00	0	0	11	0	0	0	0
3:00	0	0	6	0	0	0	0
4:00	0	0	3	0	0	0	0
5:00	0	0	2	0	0	0	0
6:00	0	0	31	0	0	0	0
7:00	0	0	171	0	0	0	0
8:00	0	0	302	0	0	0	0
9:00	0	0	251	0	0	0	0
10:00	0	0	225	0	0	0	0
11:00	0	0	237	0	0	0	0
12:00	0	0	251	0	0	0	0
13:00	0	272	312	0	0	0	0
14:00	0	428	412	0	0	0	0
15:00	0	286	256	0	0	0	0
16:00	0	237	0	0	0	0	0
17:00	0	267	0	0	0	0	0
18:00	0	322	0	0	0	0	0
19:00	0	321	0	0	0	0	0
20:00	0	325	0	0	0	0	0
21:00	0	231	0	0	0	0	0
22:00	0	118	0	0	0	0	0
23:00	0	84	0	0	0	0	0
24 Horas	0	2.891	2.521	0	0	0	0

Fuente: Elaboración propia.

Distribuciones horarias



Fuente: Elaboración propia.



DILIGENCIA:

Documento APROBADO INICIALMENTE
por el Ayuntamiento Pleno en Sesión
Ordinaria de 26/11/20.

En Lepe a fecha de firma electrónica.

LA FUNCIONARIA AUTORIZADA,

Fdo: Milagros Fernández Cristóbal.

FEDER Fondo Europeo de Desarrollo Regional

manera de hacer Europa

DILIGENCIA:

Documento aprobado definitivamente
por Resolución de la Tte. Alcaldede-
Delegada de Urbanismo, Calidad
Ambiental y Catastro de 21/01/2021.

En Lepe a fecha de firma electrónica.

LA FUNCIONARIA AUTORIZADA,

Fdo: Milagros Fernández Cristóbal.

INFORME DE AFOROS DISTRIBUCIONES HORARIAS

Lugar: Lepe

Tramo: Calle Monjas

Sentido: Calle Real

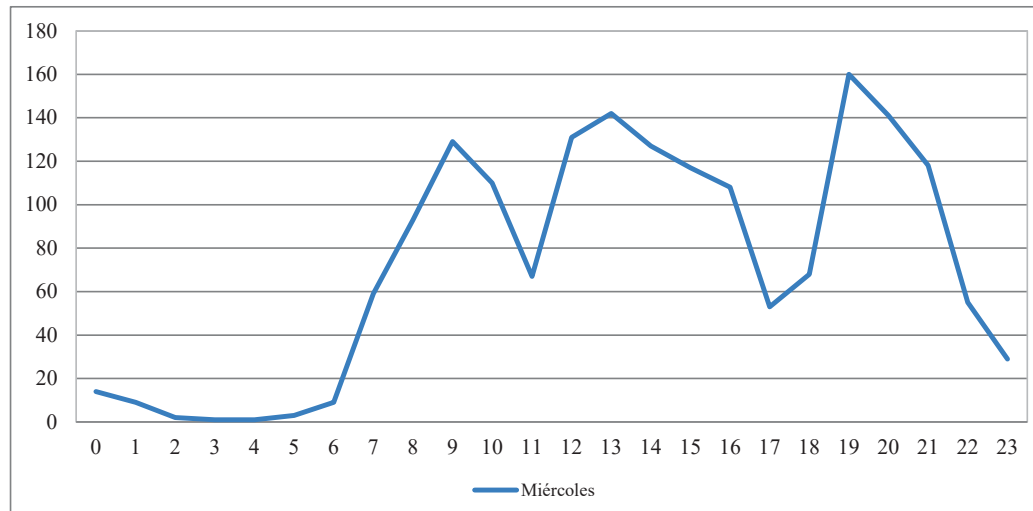
Fechas: 5-6 Marzo

Punto de aforo: 07A

Hora	Lunes	Martes	Miércoles	Jueves	Viernes	Sábado	Domingo
	04-mar	05-mar	06-mar	07-mar	08-mar	09-mar	10-mar
0:00	0	0	14	0	0	0	0
1:00	0	0	9	0	0	0	0
2:00	0	0	2	0	0	0	0
3:00	0	0	1	0	0	0	0
4:00	0	0	1	0	0	0	0
5:00	0	0	3	0	0	0	0
6:00	0	0	9	0	0	0	0
7:00	0	0	59	0	0	0	0
8:00	0	0	93	0	0	0	0
9:00	0	0	129	0	0	0	0
10:00	0	0	110	0	0	0	0
11:00	0	0	67	0	0	0	0
12:00	0	0	131	0	0	0	0
13:00	0	75	142	0	0	0	0
14:00	0	191	127	0	0	0	0
15:00	0	117	124	0	0	0	0
16:00	0	108	48	0	0	0	0
17:00	0	53	0	0	0	0	0
18:00	0	68	0	0	0	0	0
19:00	0	160	0	0	0	0	0
20:00	0	141	0	0	0	0	0
21:00	0	118	0	0	0	0	0
22:00	0	55	0	0	0	0	0
23:00	0	29	0	0	0	0	0
24 Horas	0	1.115	1.069	0	0	0	0

Fuente: Elaboración propia.

Distribuciones horarias



Fuente: Elaboración propia.



DILIGENCIA:

Documento APROBADO INICIALMENTE
por el Ayuntamiento Pleno en Sesión
Ordinaria de 26/11/20.

En Lepe a fecha de firma electrónica.

LA FUNCIONARIA AUTORIZADA,

Fdo: Milagros Fernández Cristóbal.

FEDER Fondo Europeo de Desarrollo Regional

manera de hacer Europa

DILIGENCIA:

Documento aprobado definitivamente
por Resolución de la Tte. Alcaldede-
Delegada de Urbanismo, Calidad
Ambiental y Catastro de 21/01/2021.

En Lepe a fecha de firma electrónica.

LA FUNCIONARIA AUTORIZADA,

Fdo: Milagros Fernández Cristóbal.

INFORME DE AFOROS DISTRIBUCIONES HORARIAS

Lugar: Lepe

Tramo: Av. de Andalucía

Fechas: 6-7 Marzo

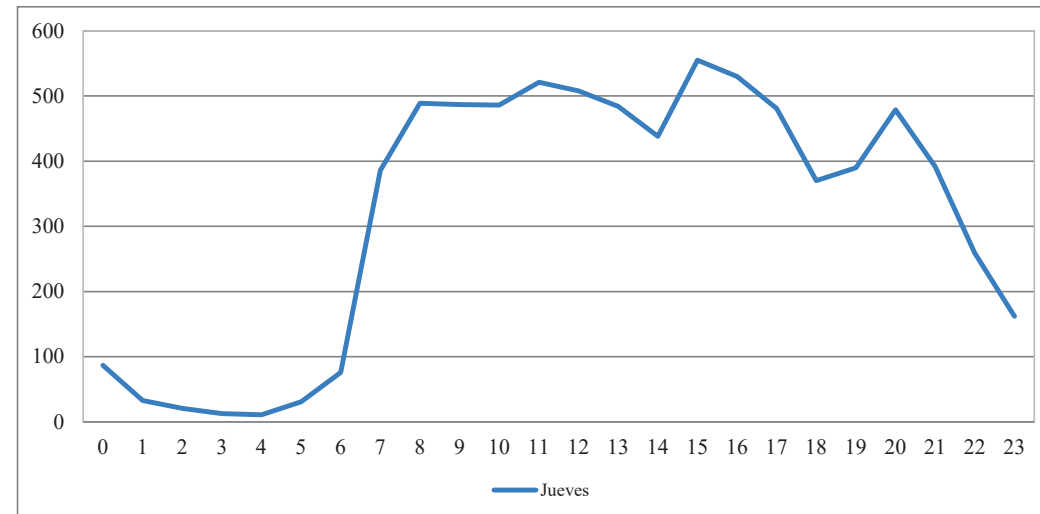
Sentido: Av. de Hispanoamérica

Punto de aforo: 08A

Hora	Lunes	Martes	Miércoles	Jueves	Viernes	Sábado	Domingo
	04-mar	05-mar	06-mar	07-mar	08-mar	09-mar	10-mar
0:00	0	0	0	87	0	0	0
1:00	0	0	0	33	0	0	0
2:00	0	0	0	21	0	0	0
3:00	0	0	0	13	0	0	0
4:00	0	0	0	11	0	0	0
5:00	0	0	0	31	0	0	0
6:00	0	0	0	76	0	0	0
7:00	0	0	0	386	0	0	0
8:00	0	0	0	489	0	0	0
9:00	0	0	0	487	0	0	0
10:00	0	0	0	486	0	0	0
11:00	0	0	0	521	0	0	0
12:00	0	0	0	508	0	0	0
13:00	0	0	0	484	0	0	0
14:00	0	0	0	438	0	0	0
15:00	0	0	0	555	0	0	0
16:00	0	0	0	530	0	0	0
17:00	0	0	398	481	0	0	0
18:00	0	0	428	370	0	0	0
19:00	0	0	390	351	0	0	0
20:00	0	0	479	521	0	0	0
21:00	0	0	392	147	0	0	0
22:00	0	0	259	0	0	0	0
23:00	0	0	162	0	0	0	0
24 Horas	0	0	2.508	7.026	0	0	0

Fuente: Elaboración propia.

Distribuciones horarias



Fuente: Elaboración propia.



DILIGENCIA:

Documento APROBADO INICIALMENTE
por el Ayuntamiento Pleno en Sesión
Ordinaria de 26/11/20.

En Lepe a fecha de firma electrónica.

LA FUNCIONARIA AUTORIZADA,

Fdo: Milagros Fernández Cristóbal.

FEDER Fondo Europeo de Desarrollo Regional

una manera de hacer Europa

DILIGENCIA:

Documento aprobado definitivamente
por Resolución de la Tte. Alcaldede-
Delegada de Urbanismo, Calidad
Ambiental y Catastro de 21/01/2021.

En Lepe a fecha de firma electrónica.

LA FUNCIONARIA AUTORIZADA,

Fdo: Milagros Fernández Cristóbal.

INFORME DE AFOROS DISTRIBUCIONES HORARIAS

Lugar: Lepe

Tramo: Av. de Andalucía

Fechas: 6-7 Marzo

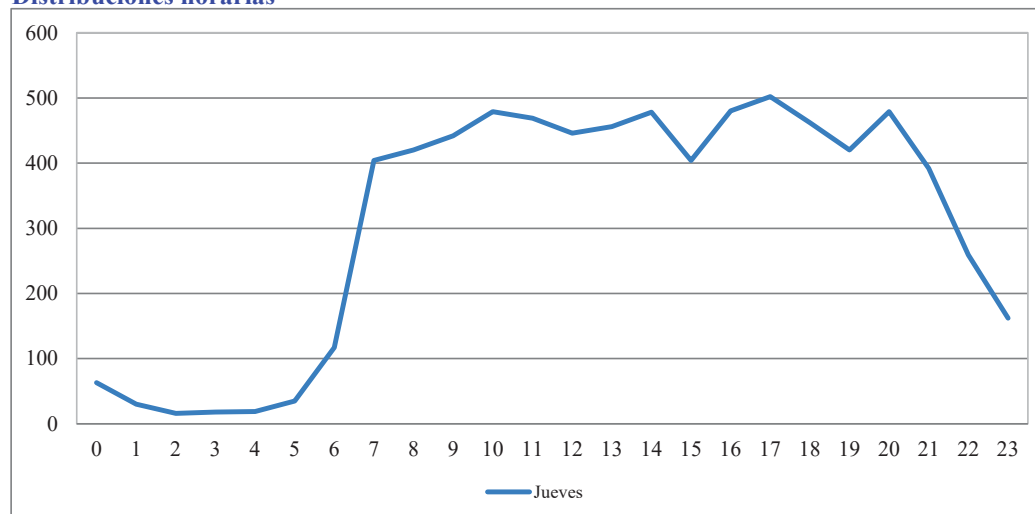
Sentido: Rotonda de las Tinajas

Punto de aforo: 08B

Hora	Lunes	Martes	Miércoles	Jueves	Viernes	Sábado	Domingo
	04-mar	05-mar	06-mar	07-mar	08-mar	09-mar	10-mar
0:00	0	0	0	63	0	0	0
1:00	0	0	0	30	0	0	0
2:00	0	0	0	16	0	0	0
3:00	0	0	0	18	0	0	0
4:00	0	0	0	19	0	0	0
5:00	0	0	0	35	0	0	0
6:00	0	0	0	117	0	0	0
7:00	0	0	0	404	0	0	0
8:00	0	0	0	420	0	0	0
9:00	0	0	0	442	0	0	0
10:00	0	0	0	479	0	0	0
11:00	0	0	0	469	0	0	0
12:00	0	0	0	446	0	0	0
13:00	0	0	0	456	0	0	0
14:00	0	0	0	478	0	0	0
15:00	0	0	0	404	0	0	0
16:00	0	0	0	480	0	0	0
17:00	0	0	421	502	0	0	0
18:00	0	0	478	462	0	0	0
19:00	0	0	429	420	0	0	0
20:00	0	0	493	407	0	0	0
21:00	0	0	326	93	0	0	0
22:00	0	0	247	0	0	0	0
23:00	0	0	122	0	0	0	0
24 Horas	0	0	2.516	6.660	0	0	0

Fuente: Elaboración propia.

Distribuciones horarias



Fuente: Elaboración propia.



DILIGENCIA:

Documento APROBADO INICIALMENTE
por el Ayuntamiento Pleno en Sesión
Ordinaria de 26/11/20.

En Lepe a fecha de firma electrónica.

LA FUNCIONARIA AUTORIZADA,

Fdo: Milagros Fernández Cristóbal.

FEDER Fondo Europeo de Desarrollo Regional

manera de hacer Europa

DILIGENCIA:

Documento aprobado definitivamente
por Resolución de la Tte. Alcaldede-
Delegada de Urbanismo, Calidad
Ambiental y Catastro de 21/01/2021.

En Lepe a fecha de firma electrónica.

LA FUNCIONARIA AUTORIZADA,

Fdo: Milagros Fernández Cristóbal.

INFORME DE AFOROS DISTRIBUCIONES HORARIAS

Lugar: Lepe

Tramo: Av. de Blas Infante

Fechas: 6-7 Marzo

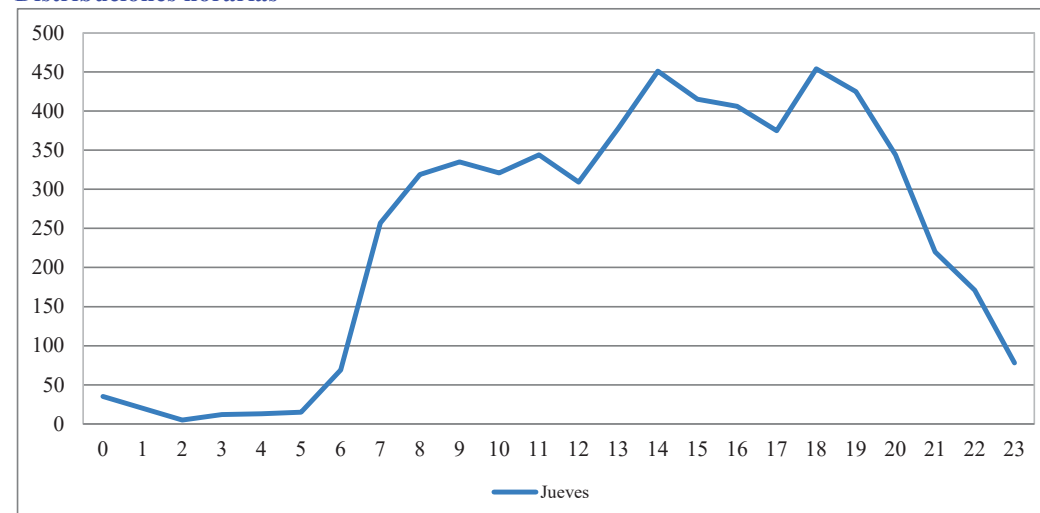
Sentido: Av. de Hispanoamérica

Punto de aforo: 09A

Hora	Lunes	Martes	Miércoles	Jueves	Viernes	Sábado	Domingo
	04-mar	05-mar	06-mar	07-mar	08-mar	09-mar	10-mar
0:00	0	0	0	35	0	0	0
1:00	0	0	0	20	0	0	0
2:00	0	0	0	5	0	0	0
3:00	0	0	0	12	0	0	0
4:00	0	0	0	13	0	0	0
5:00	0	0	0	15	0	0	0
6:00	0	0	0	69	0	0	0
7:00	0	0	0	257	0	0	0
8:00	0	0	0	319	0	0	0
9:00	0	0	0	335	0	0	0
10:00	0	0	0	321	0	0	0
11:00	0	0	0	344	0	0	0
12:00	0	0	0	309	0	0	0
13:00	0	0	0	378	0	0	0
14:00	0	0	0	451	0	0	0
15:00	0	0	0	415	0	0	0
16:00	0	0	0	406	0	0	0
17:00	0	0	301	375	0	0	0
18:00	0	0	396	454	0	0	0
19:00	0	0	435	425	0	0	0
20:00	0	0	344	333	0	0	0
21:00	0	0	220	103	0	0	0
22:00	0	0	171	0	0	0	0
23:00	0	0	78	0	0	0	0
24 Horas	0	0	1.945	5.394	0	0	0

Fuente: Elaboración propia.

Distribuciones horarias



Fuente: Elaboración propia.



INFORME DE AFOROS DISTRIBUCIONES HORARIAS

Lugar: Lepe

Tramo: Av. de Blas Infante

Sentido: Hacia Ayamonte

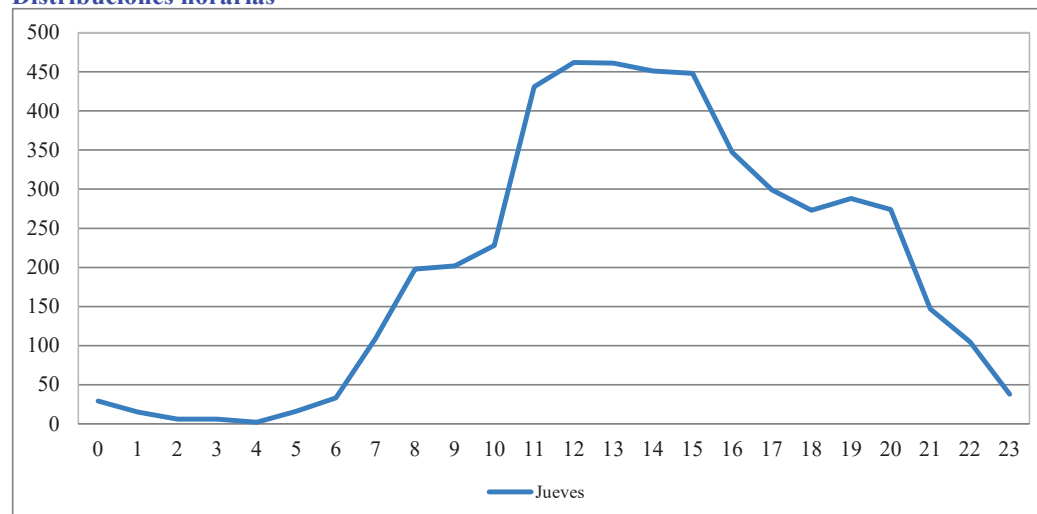
Fechas: 6-7 Marzo

Punto de aforo: 09B

Hora	Lunes	Martes	Miércoles	Jueves	Viernes	Sábado	Domingo
	04-mar	05-mar	06-mar	07-mar	08-mar	09-mar	10-mar
0:00	0	0	0	29	0	0	0
1:00	0	0	0	15	0	0	0
2:00	0	0	0	6	0	0	0
3:00	0	0	0	6	0	0	0
4:00	0	0	0	2	0	0	0
5:00	0	0	0	16	0	0	0
6:00	0	0	0	33	0	0	0
7:00	0	0	0	109	0	0	0
8:00	0	0	0	198	0	0	0
9:00	0	0	0	202	0	0	0
10:00	0	0	0	228	0	0	0
11:00	0	0	0	431	0	0	0
12:00	0	0	0	462	0	0	0
13:00	0	0	0	461	0	0	0
14:00	0	0	0	451	0	0	0
15:00	0	0	0	448	0	0	0
16:00	0	0	0	347	0	0	0
17:00	0	0	377	299	0	0	0
18:00	0	0	258	273	0	0	0
19:00	0	0	288	301	0	0	0
20:00	0	0	274	236	0	0	0
21:00	0	0	147	55	0	0	0
22:00	0	0	105	0	0	0	0
23:00	0	0	38	0	0	0	0
24 Horas	0	0	1.487	4.608	0	0	0

Fuente: Elaboración propia.

Distribuciones horarias



Fuente: Elaboración propia.



DILIGENCIA:

Documento APROBADO INICIALMENTE
por el Ayuntamiento Pleno en Sesión
Ordinaria de 26/11/20.

En Lepe a fecha de firma electrónica.

LA FUNCIONARIA AUTORIZADA,

Fdo: Milagros Fernández Cristóbal.

FEDER Fondo Europeo de Desarrollo Regional

una manera de hacer Europa

DILIGENCIA:

Documento aprobado definitivamente
por Resolución de la Tte. Alcaldede-
Delegada de Urbanismo, Calidad
Ambiental y Catastro de 21/01/2021.

En Lepe a fecha de firma electrónica.

LA FUNCIONARIA AUTORIZADA,

Fdo: Milagros Fernández Cristóbal.

INFORME DE AFOROS DISTRIBUCIONES HORARIAS

Lugar: Lepe

Tramo: Av. de Hispanidad

Sentido: **

Fechas: 5-7 Marzo

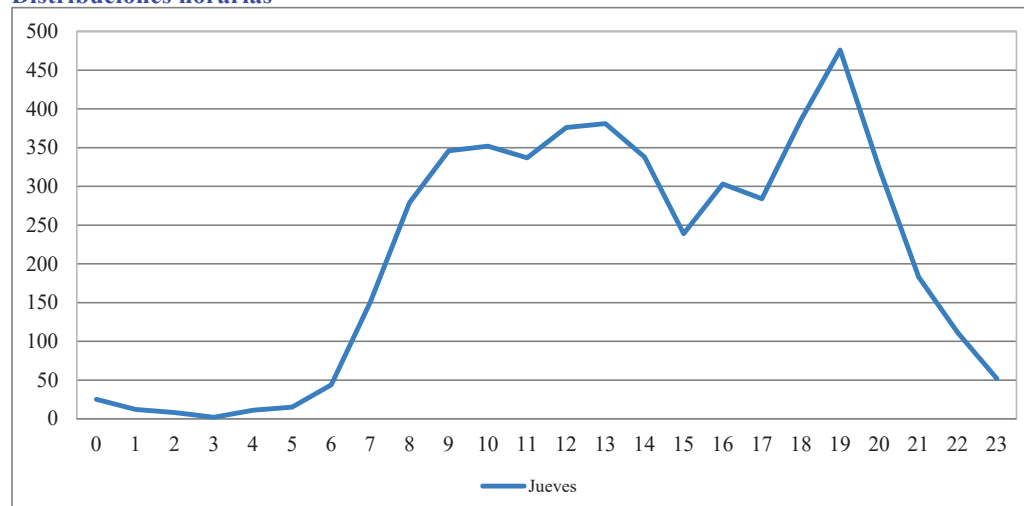
Punto de aforo: 10AB

Hora	Lunes	Martes	Miércoles	Jueves	Viernes	Sábado	Domingo
	04-mar	05-mar	06-mar	07-mar	08-mar	09-mar	10-mar
0:00	0	0	25	29	0	0	0
1:00	0	0	12	16	0	0	0
2:00	0	0	8	3	0	0	0
3:00	0	0	2	5	0	0	0
4:00	0	0	11	7	0	0	0
5:00	0	0	15	7	0	0	0
6:00	0	0	44	36	0	0	0
7:00	0	0	151	178	0	0	0
8:00	0	0	279	253	0	0	0
9:00	0	39	346	348	0	0	0
10:00	0	303	352	333	0	0	0
11:00	0	356	337	329	0	0	0
12:00	0	371	376	335	0	0	0
13:00	0	376	381	363	0	0	0
14:00	0	386	338	358	0	0	0
15:00	0	277	239	290	0	0	0
16:00	0	313	303	362	0	0	0
17:00	0	349	284	293	0	0	0
18:00	0	420	386	349	0	0	0
19:00	0	398	476	463	0	0	0
20:00	0	273	323	289	0	0	0
21:00	0	167	183	49	0	0	0
22:00	0	82	111	0	0	0	0
23:00	0	62	52	0	0	0	0
24 Horas	0	4.172	5.034	4.695	0	0	0


** Los dos sentidos de circulación.

Fuente: Elaboración propia.

Distribuciones horarias



Fuente: Elaboración propia.



DILIGENCIA:

Documento APROBADO INICIALMENTE
por el Ayuntamiento Pleno en Sesión
Ordinaria de 26/11/20.

En Lepe a fecha de firma electrónica.

LA FUNCIONARIA AUTORIZADA,

Fdo: Milagros Fernández Cristóbal.

FEDER Fondo Europeo de Desarrollo Regional

manera de hacer Europa

DILIGENCIA:

Documento aprobado definitivamente
por Resolución de la Tte. Alcaldede-
Delegada de Urbanismo, Calidad
Ambiental y Catastro de 21/01/2021.

En Lepe a fecha de firma electrónica.

LA FUNCIONARIA AUTORIZADA,

Fdo: Milagros Fernández Cristóbal.

INFORME DE AFOROS DISTRIBUCIONES HORARIAS

Lugar: Lepe

Tramo: Av. de Diputación

Sentido: Av. de Andalucía

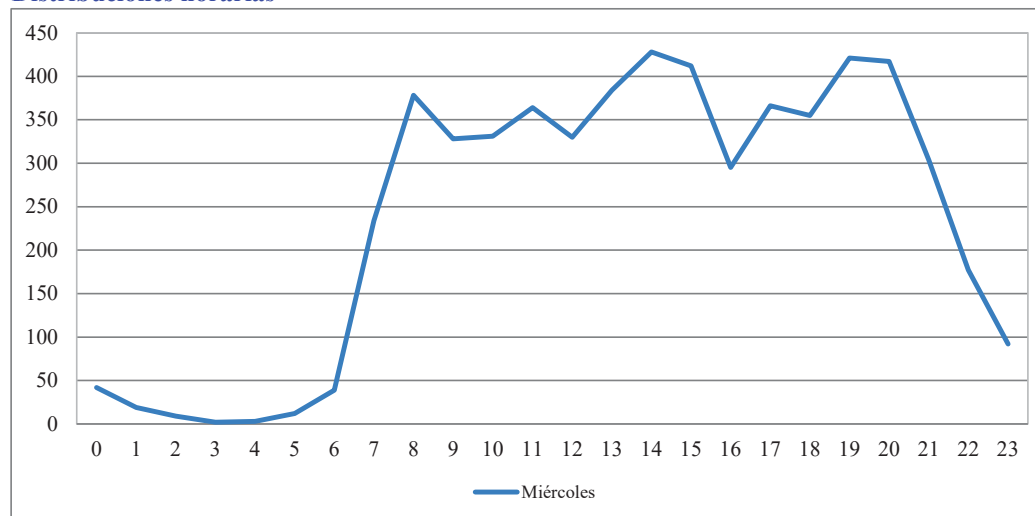
Fechas: 5-7 Marzo

Punto de aforo: 11A

Hora	Lunes	Martes	Miércoles	Jueves	Viernes	Sábado	Domingo
	04-mar	05-mar	06-mar	07-mar	08-mar	09-mar	10-mar
0:00	0	0	42	51	0	0	0
1:00	0	0	19	13	0	0	0
2:00	0	0	9	7	0	0	0
3:00	0	0	2	5	0	0	0
4:00	0	0	3	5	0	0	0
5:00	0	0	12	8	0	0	0
6:00	0	0	39	38	0	0	0
7:00	0	0	234	247	0	0	0
8:00	0	0	378	370	0	0	0
9:00	0	177	328	345	0	0	0
10:00	0	330	331	331	0	0	0
11:00	0	345	364	336	0	0	0
12:00	0	352	330	356	0	0	0
13:00	0	363	384	340	0	0	0
14:00	0	460	428	391	0	0	0
15:00	0	441	412	460	0	0	0
16:00	0	368	295	368	0	0	0
17:00	0	408	366	404	0	0	0
18:00	0	381	355	410	0	0	0
19:00	0	414	421	432	0	0	0
20:00	0	422	417	407	0	0	0
21:00	0	275	304	45	0	0	0
22:00	0	153	177	0	0	0	0
23:00	0	92	92	0	0	0	0
24 Horas	0	4.981	5.742	5.369	0	0	0

Fuente: Elaboración propia.

Distribuciones horarias



Fuente: Elaboración propia.



DILIGENCIA:

Documento APROBADO INICIALMENTE
por el Ayuntamiento Pleno en Sesión
Ordinaria de 26/11/20.

En Lepe a fecha de firma electrónica.

LA FUNCIONARIA AUTORIZADA,

Fdo: Milagros Fernández Cristóbal.

FEDER Fondo Europeo de Desarrollo Regional

manera de hacer Europa

DILIGENCIA:

Documento aprobado definitivamente
por Resolución de la Tte. Alcaldede-
Delegada de Urbanismo, Calidad
Ambiental y Catastro de 21/01/2021.

En Lepe a fecha de firma electrónica.

LA FUNCIONARIA AUTORIZADA,

Fdo: Milagros Fernández Cristóbal.

INFORME DE AFOROS DISTRIBUCIONES HORARIAS

Lugar: Lepe

Tramo: Av. de Diputación

Sentido: Pista del Catalán

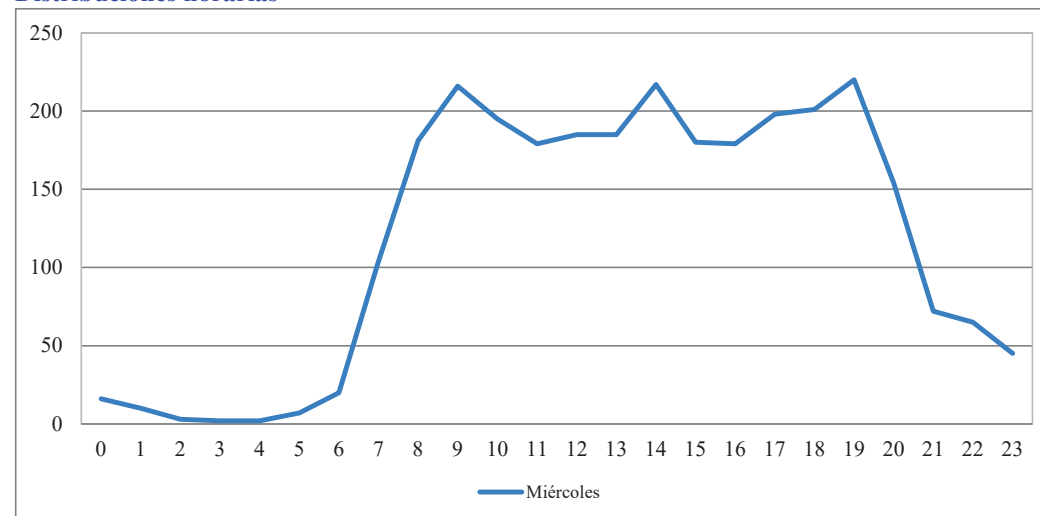
Fechas: 5-7 Marzo

Punto de aforo: 11B

Hora	Lunes	Martes	Miércoles	Jueves	Viernes	Sábado	Domingo
	04-mar	05-mar	06-mar	07-mar	08-mar	09-mar	10-mar
0:00	0	0	16	31	0	0	0
1:00	0	0	10	11	0	0	0
2:00	0	0	3	4	0	0	0
3:00	0	0	2	3	0	0	0
4:00	0	0	2	3	0	0	0
5:00	0	0	7	5	0	0	0
6:00	0	0	20	26	0	0	0
7:00	0	0	104	97	0	0	0
8:00	0	0	181	177	0	0	0
9:00	0	87	216	214	0	0	0
10:00	0	201	195	176	0	0	0
11:00	0	215	179	184	0	0	0
12:00	0	192	185	167	0	0	0
13:00	0	191	185	216	0	0	0
14:00	0	206	217	232	0	0	0
15:00	0	180	180	169	0	0	0
16:00	0	239	179	207	0	0	0
17:00	0	224	198	215	0	0	0
18:00	0	231	201	204	0	0	0
19:00	0	213	220	224	0	0	0
20:00	0	153	154	179	0	0	0
21:00	0	98	72	17	0	0	0
22:00	0	71	65	0	0	0	0
23:00	0	22	45	0	0	0	0
24 Horas	0	2.523	2.836	2.761	0	0	0

Fuente: Elaboración propia.

Distribuciones horarias



Fuente: Elaboración propia.



DILIGENCIA:

Documento APROBADO INICIALMENTE
por el Ayuntamiento Pleno en Sesión
Ordinaria de 26/11/20.

En Lepe a fecha de firma electrónica.

LA FUNCIONARIA AUTORIZADA,

Fdo: Milagros Fernández Cristóbal.

FEDER Fondo Europeo de Desarrollo Regional

manera de hacer Europa

DILIGENCIA:

Documento aprobado definitivamente
por Resolución de la Tte. Alcaldede-
Delegada de Urbanismo, Calidad
Ambiental y Catastro de 21/01/2021.

En Lepe a fecha de firma electrónica.

LA FUNCIONARIA AUTORIZADA,

Fdo: Milagros Fernández Cristóbal.

INFORME DE AFOROS DISTRIBUCIONES HORARIAS

Lugar: Lepe

Tramo: A-5056

Sentido: Antillas

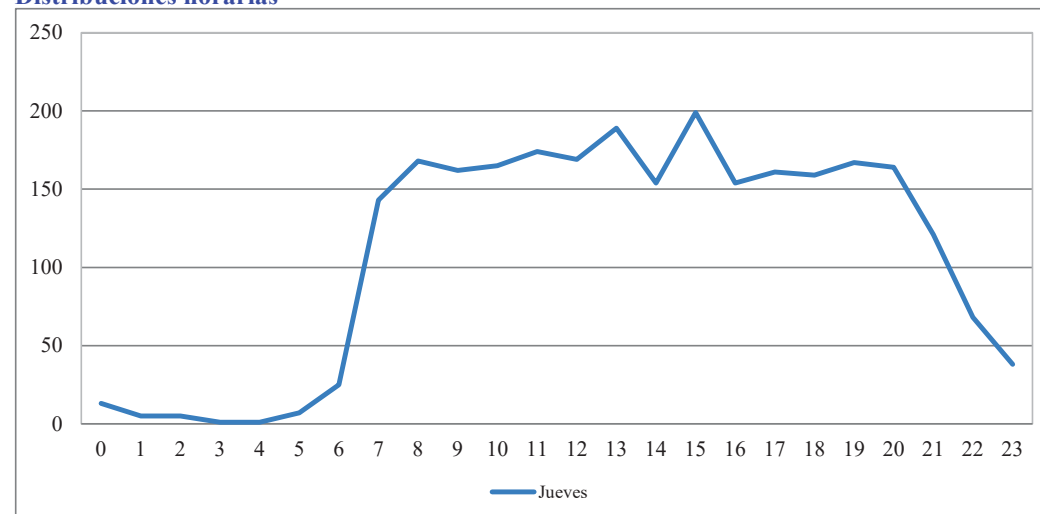
Fechas: 6-7 Marzo

Punto de aforo: 12A

Hora	Lunes	Martes	Miércoles	Jueves	Viernes	Sábado	Domingo
	04-mar	05-mar	06-mar	07-mar	08-mar	09-mar	10-mar
0:00	0	0	0	13	0	0	0
1:00	0	0	0	5	0	0	0
2:00	0	0	0	5	0	0	0
3:00	0	0	0	1	0	0	0
4:00	0	0	0	1	0	0	0
5:00	0	0	0	7	0	0	0
6:00	0	0	0	25	0	0	0
7:00	0	0	0	143	0	0	0
8:00	0	0	0	168	0	0	0
9:00	0	0	0	162	0	0	0
10:00	0	0	0	165	0	0	0
11:00	0	0	0	174	0	0	0
12:00	0	0	0	169	0	0	0
13:00	0	0	0	189	0	0	0
14:00	0	0	0	154	0	0	0
15:00	0	0	0	199	0	0	0
16:00	0	0	0	154	0	0	0
17:00	0	0	0	161	0	0	0
18:00	0	0	146	159	0	0	0
19:00	0	0	167	188	0	0	0
20:00	0	0	164	94	0	0	0
21:00	0	0	121	0	0	0	0
22:00	0	0	68	0	0	0	0
23:00	0	0	38	0	0	0	0
24 Horas	0	0	704	2.336	0	0	0

Fuente: Elaboración propia.

Distribuciones horarias



Fuente: Elaboración propia.



DILIGENCIA:

Documento APROBADO INICIALMENTE
por el Ayuntamiento Pleno en Sesión
Ordinaria de 26/11/20.

En Lepe a fecha de firma electrónica.

LA FUNCIONARIA AUTORIZADA,

Fdo: Milagros Fernández Cristóbal.

FEDER Fondo Europeo de Desarrollo Regional

manera de hacer Europa

DILIGENCIA:

Documento aprobado definitivamente
por Resolución de la Tte. Alcaldede-
Delegada de Urbanismo, Calidad
Ambiental y Catastro de 21/01/2021.

En Lepe a fecha de firma electrónica.

LA FUNCIONARIA AUTORIZADA,

Fdo: Milagros Fernández Cristóbal.

INFORME DE AFOROS DISTRIBUCIONES HORARIAS

Lugar: Lepe

Tramo: A-5056

Sentido: Urb. El Pinar

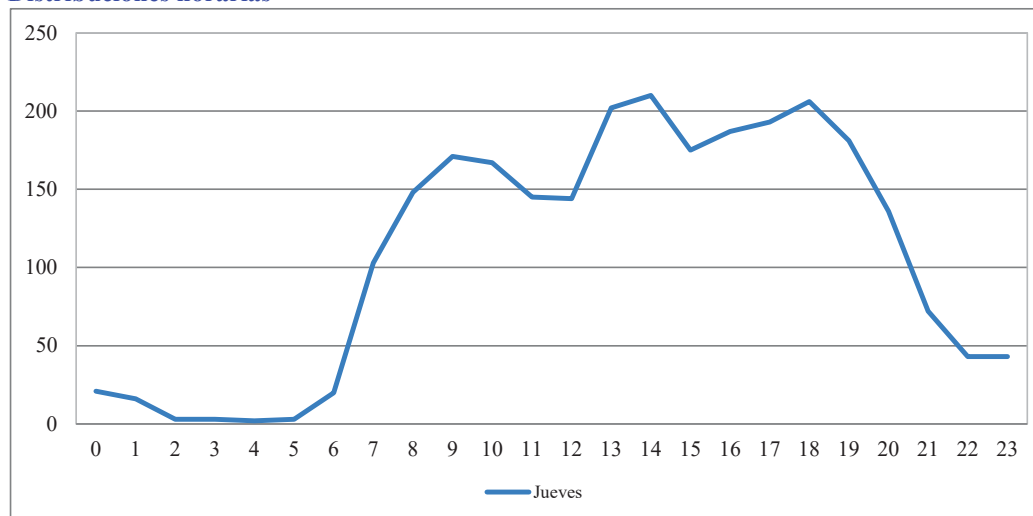
Fechas: 6-7 Marzo

Punto de aforo: 12B

Hora	Lunes	Martes	Miércoles	Jueves	Viernes	Sábado	Domingo
	04-mar	05-mar	06-mar	07-mar	08-mar	09-mar	10-mar
0:00	0	0	0	21	0	0	0
1:00	0	0	0	16	0	0	0
2:00	0	0	0	3	0	0	0
3:00	0	0	0	3	0	0	0
4:00	0	0	0	2	0	0	0
5:00	0	0	0	3	0	0	0
6:00	0	0	0	20	0	0	0
7:00	0	0	0	103	0	0	0
8:00	0	0	0	148	0	0	0
9:00	0	0	0	171	0	0	0
10:00	0	0	0	167	0	0	0
11:00	0	0	0	145	0	0	0
12:00	0	0	0	144	0	0	0
13:00	0	0	0	202	0	0	0
14:00	0	0	0	210	0	0	0
15:00	0	0	0	175	0	0	0
16:00	0	0	0	187	0	0	0
17:00	0	0	0	193	0	0	0
18:00	0	0	161	206	0	0	0
19:00	0	0	166	181	0	0	0
20:00	0	0	136	99	0	0	0
21:00	0	0	72	0	0	0	0
22:00	0	0	43	0	0	0	0
23:00	0	0	43	0	0	0	0
24 Horas	0	0	621	2.399	0	0	0

Fuente: Elaboración propia.

Distribuciones horarias



Fuente: Elaboración propia.



DILIGENCIA:

Documento APROBADO INICIALMENTE
por el Ayuntamiento Pleno en Sesión
Ordinaria de 26/11/20.

En Lepe a fecha de firma electrónica.

LA FUNCIONARIA AUTORIZADA,

Fdo: Milagros Fernández Cristóbal.

FEDER Fondo Europeo de Desarrollo Regional

manera de hacer Europa

DILIGENCIA:

Documento aprobado definitivamente
por Resolución de la Tte. Alcaldede-
Delegada de Urbanismo, Calidad
Ambiental y Catastro de 21/01/2021.

En Lepe a fecha de firma electrónica.

LA FUNCIONARIA AUTORIZADA,

Fdo: Milagros Fernández Cristóbal.

INFORME DE AFOROS DISTRIBUCIONES HORARIAS

Lugar: Lepe

Tramo: A-5055

Fechas: 6-7 Marzo

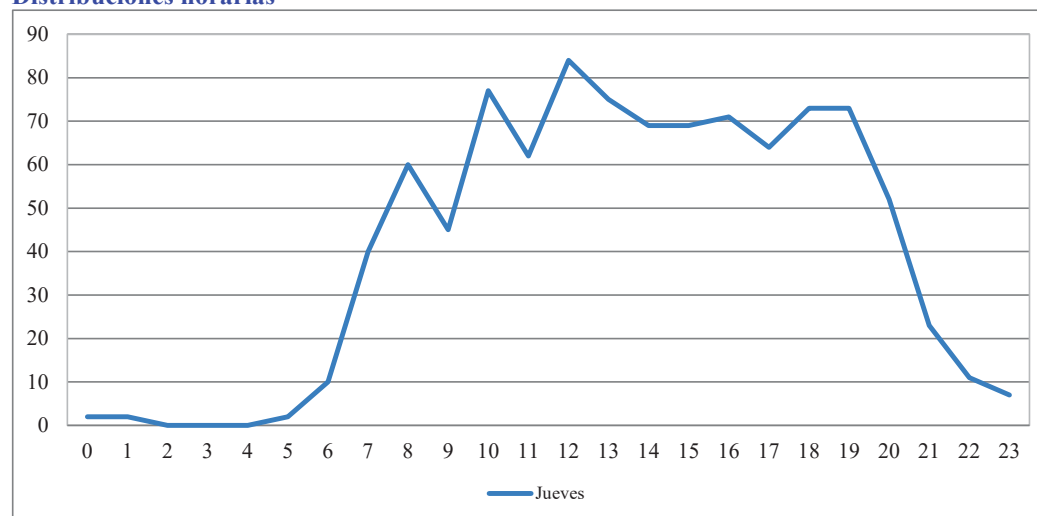
Sentido: Av. la Antilla

Punto de aforo: 13A

Hora	Lunes	Martes	Miércoles	Jueves	Viernes	Sábado	Domingo
	04-mar	05-mar	06-mar	07-mar	08-mar	09-mar	10-mar
0:00	0	0	0	2	0	0	0
1:00	0	0	0	2	0	0	0
2:00	0	0	0	0	0	0	0
3:00	0	0	0	0	0	0	0
4:00	0	0	0	0	0	0	0
5:00	0	0	0	2	0	0	0
6:00	0	0	0	10	0	0	0
7:00	0	0	0	40	0	0	0
8:00	0	0	0	60	0	0	0
9:00	0	0	0	45	0	0	0
10:00	0	0	0	77	0	0	0
11:00	0	0	0	62	0	0	0
12:00	0	0	0	84	0	0	0
13:00	0	0	0	75	0	0	0
14:00	0	0	0	69	0	0	0
15:00	0	0	0	69	0	0	0
16:00	0	0	0	71	0	0	0
17:00	0	0	0	64	0	0	0
18:00	0	0	0	73	0	0	0
19:00	0	0	31	73	0	0	0
20:00	0	0	52	49	0	0	0
21:00	0	0	23	0	0	0	0
22:00	0	0	11	0	0	0	0
23:00	0	0	7	0	0	0	0
24 Horas	0	0	124	927	0	0	0

Fuente: Elaboración propia.

Distribuciones horarias



Fuente: Elaboración propia.



DILIGENCIA:

Documento APROBADO INICIALMENTE
por el Ayuntamiento Pleno en Sesión
Ordinaria de 26/11/20.

En Lepe a fecha de firma electrónica.

LA FUNCIONARIA AUTORIZADA,

Fdo: Milagros Fernández Cristóbal.

FEDER Fondo Europeo de Desarrollo Regional

manera de hacer Europa

DILIGENCIA:

Documento aprobado definitivamente
por Resolución de la Tte. Alcalde-
Delegada de Urbanismo, Calidad
Ambiental y Catastro de 21/01/2021.

En Lepe a fecha de firma electrónica.

LA FUNCIONARIA AUTORIZADA,

Fdo: Milagros Fernández Cristóbal.

INFORME DE AFOROS DISTRIBUCIONES HORARIAS

Lugar: Lepe

Tramo: A-5055

Sentido: El Torreón

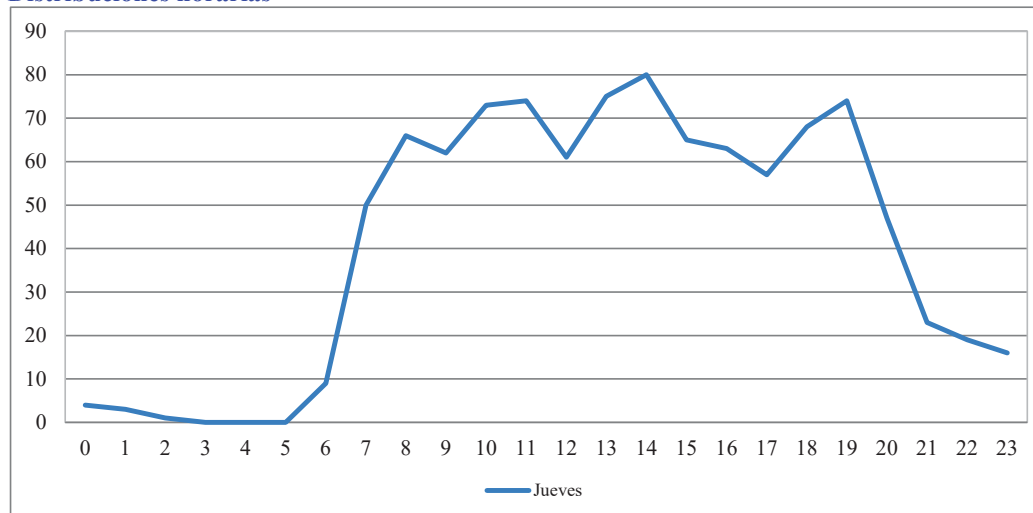
Fechas: 6-7 Marzo

Punto de aforo: 13B

Hora	Lunes	Martes	Miércoles	Jueves	Viernes	Sábado	Domingo
	04-mar	05-mar	06-mar	07-mar	08-mar	09-mar	10-mar
0:00	0	0	0	4	0	0	0
1:00	0	0	0	3	0	0	0
2:00	0	0	0	1	0	0	0
3:00	0	0	0	0	0	0	0
4:00	0	0	0	0	0	0	0
5:00	0	0	0	0	0	0	0
6:00	0	0	0	9	0	0	0
7:00	0	0	0	50	0	0	0
8:00	0	0	0	66	0	0	0
9:00	0	0	0	62	0	0	0
10:00	0	0	0	73	0	0	0
11:00	0	0	0	74	0	0	0
12:00	0	0	0	61	0	0	0
13:00	0	0	0	75	0	0	0
14:00	0	0	0	80	0	0	0
15:00	0	0	0	65	0	0	0
16:00	0	0	0	63	0	0	0
17:00	0	0	0	57	0	0	0
18:00	0	0	0	68	0	0	0
19:00	0	0	35	74	0	0	0
20:00	0	0	47	48	0	0	0
21:00	0	0	23	0	0	0	0
22:00	0	0	19	0	0	0	0
23:00	0	0	16	0	0	0	0
24 Horas	0	0	140	933	0	0	0

Fuente: Elaboración propia.

Distribuciones horarias



Fuente: Elaboración propia.



DILIGENCIA:

Documento APROBADO INICIALMENTE
por el Ayuntamiento Pleno en Sesión
Ordinaria de 26/11/20.

En Lepe a fecha de firma electrónica.

LA FUNCIONARIA AUTORIZADA,

Fdo: Milagros Fernández Cristóbal.

FEDER Fondo Europeo de Desarrollo Regional

manera de hacer Europa

DILIGENCIA:

Documento aprobado definitivamente
por Resolución de la Tte. Alcaldede-
Delegada de Urbanismo, Calidad
Ambiental y Catastro de 21/01/2021.

En Lepe a fecha de firma electrónica.

LA FUNCIONARIA AUTORIZADA,

Fdo: Milagros Fernández Cristóbal.

INFORME DE AFOROS DISTRIBUCIONES HORARIAS

Lugar: Lepe

Tramo: Av. la Antilla

Sentido: Av. Isla Cristina

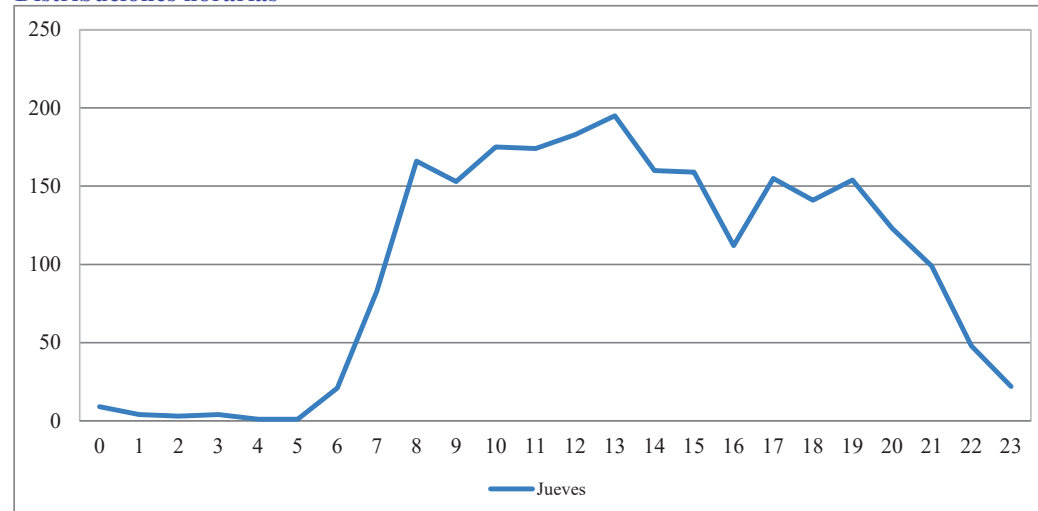
Fechas: 6-7 Marzo

Punto de aforo: 14A

Hora	Lunes	Martes	Miércoles	Jueves	Viernes	Sábado	Domingo
	04-mar	05-mar	06-mar	07-mar	08-mar	09-mar	10-mar
0:00	0	0	0	9	0	0	0
1:00	0	0	0	4	0	0	0
2:00	0	0	0	3	0	0	0
3:00	0	0	0	4	0	0	0
4:00	0	0	0	1	0	0	0
5:00	0	0	0	1	0	0	0
6:00	0	0	0	21	0	0	0
7:00	0	0	0	83	0	0	0
8:00	0	0	0	166	0	0	0
9:00	0	0	0	153	0	0	0
10:00	0	0	0	175	0	0	0
11:00	0	0	0	174	0	0	0
12:00	0	0	0	183	0	0	0
13:00	0	0	0	195	0	0	0
14:00	0	0	0	160	0	0	0
15:00	0	0	0	159	0	0	0
16:00	0	0	0	112	0	0	0
17:00	0	0	0	155	0	0	0
18:00	0	0	0	141	0	0	0
19:00	0	0	171	154	0	0	0
20:00	0	0	123	85	0	0	0
21:00	0	0	99	0	0	0	0
22:00	0	0	48	0	0	0	0
23:00	0	0	22	0	0	0	0
24 Horas	0	0	463	2.138	0	0	0

Fuente: Elaboración propia.

Distribuciones horarias



Fuente: Elaboración propia.



DILIGENCIA:

Documento APROBADO INICIALMENTE
por el Ayuntamiento Pleno en Sesión
Ordinaria de 26/11/20.

En Lepe a fecha de firma electrónica.

LA FUNCIONARIA AUTORIZADA,

Fdo: Milagros Fernández Cristóbal.

FEDER Fondo Europeo de Desarrollo Regional

manera de hacer Europa

DILIGENCIA:

Documento aprobado definitivamente
por Resolución de la Tte. Alcaldede-
Delegada de Urbanismo, Calidad
Ambiental y Catastro de 21/01/2021.

En Lepe a fecha de firma electrónica.

LA FUNCIONARIA AUTORIZADA,

Fdo: Milagros Fernández Cristóbal.

INFORME DE AFOROS DISTRIBUCIONES HORARIAS

Lugar: Lepe

Tramo: Av. la Antilla

Sentido: A-5055

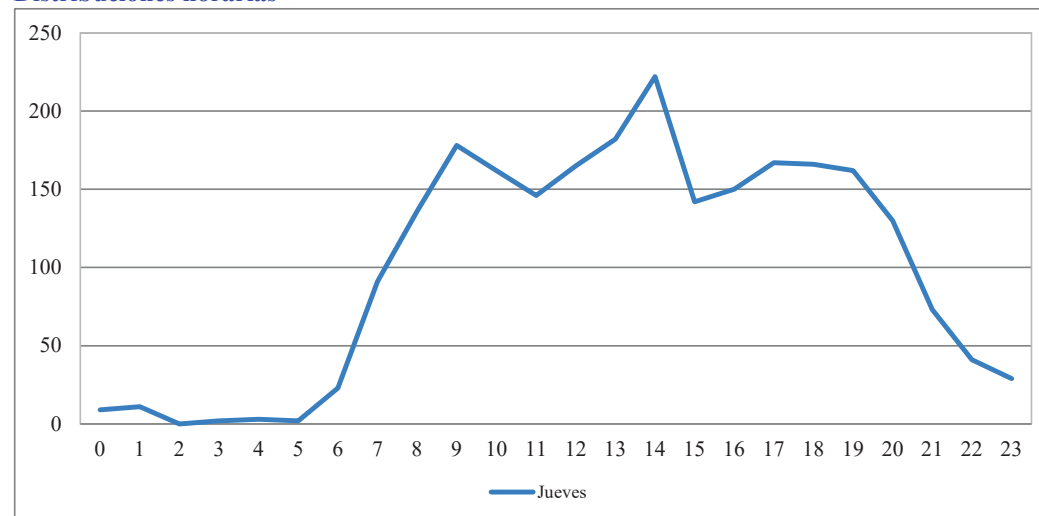
Fechas: 6-7 Marzo

Punto de aforo: 14B

Hora	Lunes	Martes	Miércoles	Jueves	Viernes	Sábado	Domingo
	04-mar	05-mar	06-mar	07-mar	08-mar	09-mar	10-mar
0:00	0	0	0	9	0	0	0
1:00	0	0	0	11	0	0	0
2:00	0	0	0	0	0	0	0
3:00	0	0	0	2	0	0	0
4:00	0	0	0	3	0	0	0
5:00	0	0	0	2	0	0	0
6:00	0	0	0	23	0	0	0
7:00	0	0	0	91	0	0	0
8:00	0	0	0	136	0	0	0
9:00	0	0	0	178	0	0	0
10:00	0	0	0	162	0	0	0
11:00	0	0	0	146	0	0	0
12:00	0	0	0	165	0	0	0
13:00	0	0	0	182	0	0	0
14:00	0	0	0	222	0	0	0
15:00	0	0	0	142	0	0	0
16:00	0	0	0	150	0	0	0
17:00	0	0	0	167	0	0	0
18:00	0	0	0	166	0	0	0
19:00	0	0	165	162	0	0	0
20:00	0	0	130	98	0	0	0
21:00	0	0	73	0	0	0	0
22:00	0	0	41	0	0	0	0
23:00	0	0	29	0	0	0	0
24 Horas	0	0	438	2.217	0	0	0

Fuente: Elaboración propia.

Distribuciones horarias



Fuente: Elaboración propia.



DILIGENCIA:

Documento APROBADO INICIALMENTE
por el Ayuntamiento Pleno en Sesión
Ordinaria de 26/11/20.

En Lepe a fecha de firma electrónica.

LA FUNCIONARIA AUTORIZADA,

Fdo: Milagros Fernández Cristóbal.

FEDER Fondo Europeo de Desarrollo Regional

manera de hacer Europa

DILIGENCIA:

Documento aprobado definitivamente
por Resolución de la Tte. Alcaldede-
Delegada de Urbanismo, Calidad
Ambiental y Catastro de 21/01/2021.

En Lepe a fecha de firma electrónica.

LA FUNCIONARIA AUTORIZADA,

Fdo: Milagros Fernández Cristóbal.

INFORME DE AFOROS DISTRIBUCIONES HORARIAS

Lugar: Lepe

Tramo: Av. Isla Cristina

Fechas: 6-7 Marzo

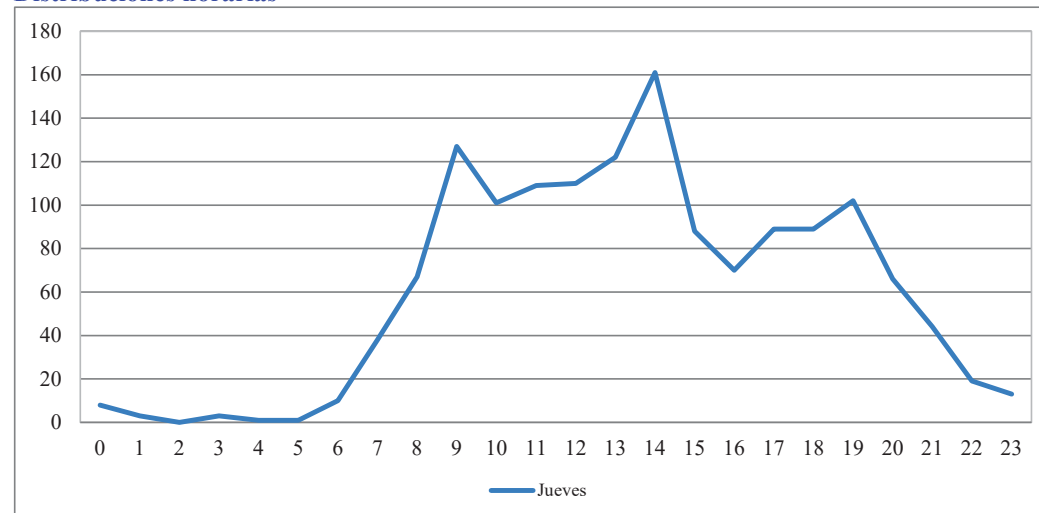
Sentido: Av. la Antilla

Punto de aforo: 15A

Hora	Lunes	Martes	Miércoles	Jueves	Viernes	Sábado	Domingo
	04-mar	05-mar	06-mar	07-mar	08-mar	09-mar	10-mar
0:00	0	0	0	8	0	0	0
1:00	0	0	0	3	0	0	0
2:00	0	0	0	0	0	0	0
3:00	0	0	0	3	0	0	0
4:00	0	0	0	1	0	0	0
5:00	0	0	0	1	0	0	0
6:00	0	0	0	10	0	0	0
7:00	0	0	0	38	0	0	0
8:00	0	0	0	67	0	0	0
9:00	0	0	0	127	0	0	0
10:00	0	0	0	101	0	0	0
11:00	0	0	0	109	0	0	0
12:00	0	0	0	110	0	0	0
13:00	0	0	0	122	0	0	0
14:00	0	0	0	161	0	0	0
15:00	0	0	0	88	0	0	0
16:00	0	0	0	70	0	0	0
17:00	0	0	0	89	0	0	0
18:00	0	0	51	89	0	0	0
19:00	0	0	104	102	0	0	0
20:00	0	0	66	84	0	0	0
21:00	0	0	44	0	0	0	0
22:00	0	0	19	0	0	0	0
23:00	0	0	13	0	0	0	0
24 Horas	0	0	297	1.383	0	0	0

Fuente: Elaboración propia.

Distribuciones horarias



Fuente: Elaboración propia.



DILIGENCIA:

Documento APROBADO INICIALMENTE
por el Ayuntamiento Pleno en Sesión
Ordinaria de 26/11/20.

En Lepe a fecha de firma electrónica.

LA FUNCIONARIA AUTORIZADA,

Fdo: Milagros Fernández Cristóbal.

FEDER Fondo Europeo de Desarrollo Regional

manera de hacer Europa

DILIGENCIA:

Documento aprobado definitivamente
por Resolución de la Tte. Alcaldede-
Delegada de Urbanismo, Calidad
Ambiental y Catastro de 21/01/2021.

En Lepe a fecha de firma electrónica.

LA FUNCIONARIA AUTORIZADA,

Fdo: Milagros Fernández Cristóbal.

INFORME DE AFOROS DISTRIBUCIONES HORARIAS

Lugar: Lepe

Tramo: Av. Isla Cristina

Sentido: Av. Tomás Cacho

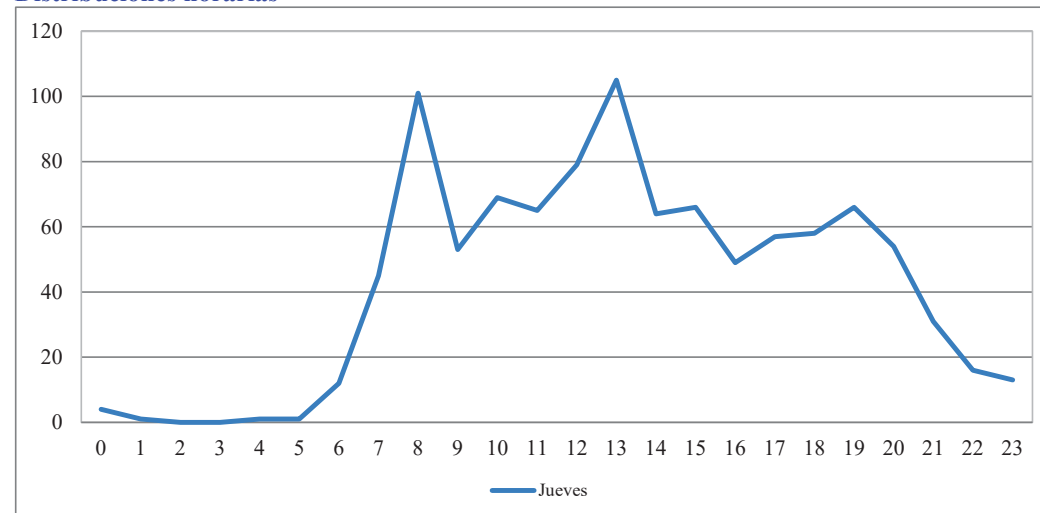
Fechas: 6-7 Marzo

Punto de aforo: 15B

Hora	Lunes	Martes	Miércoles	Jueves	Viernes	Sábado	Domingo
	04-mar	05-mar	06-mar	07-mar	08-mar	09-mar	10-mar
0:00	0	0	0	4	0	0	0
1:00	0	0	0	1	0	0	0
2:00	0	0	0	0	0	0	0
3:00	0	0	0	0	0	0	0
4:00	0	0	0	1	0	0	0
5:00	0	0	0	1	0	0	0
6:00	0	0	0	12	0	0	0
7:00	0	0	0	45	0	0	0
8:00	0	0	0	101	0	0	0
9:00	0	0	0	53	0	0	0
10:00	0	0	0	69	0	0	0
11:00	0	0	0	65	0	0	0
12:00	0	0	0	79	0	0	0
13:00	0	0	0	105	0	0	0
14:00	0	0	0	64	0	0	0
15:00	0	0	0	66	0	0	0
16:00	0	0	0	49	0	0	0
17:00	0	0	0	57	0	0	0
18:00	0	0	0	58	0	0	0
19:00	0	0	82	66	0	0	0
20:00	0	0	54	40	0	0	0
21:00	0	0	31	0	0	0	0
22:00	0	0	16	0	0	0	0
23:00	0	0	13	0	0	0	0
24 Horas	0	0	196	936	0	0	0

Fuente: Elaboración propia.

Distribuciones horarias



Fuente: Elaboración propia.



DILIGENCIA:

Documento APROBADO INICIALMENTE
por el Ayuntamiento Pleno en Sesión
Ordinaria de 26/11/20.

En Lepe a fecha de firma electrónica.

LA FUNCIONARIA AUTORIZADA,

Fdo: Milagros Fernández Cristóbal.

FEDER Fondo Europeo de Desarrollo Regional

manera de hacer Europa

DILIGENCIA:

Documento aprobado definitivamente
por Resolución de la Tte. Alcaldede-
Delegada de Urbanismo, Calidad
Ambiental y Catastro de 21/01/2021.

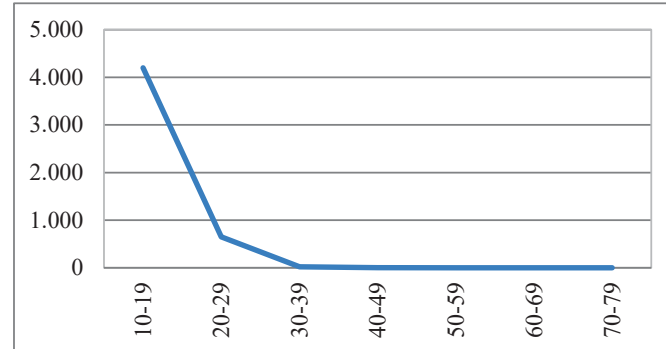
En Lepe a fecha de firma electrónica.

LA FUNCIONARIA AUTORIZADA,

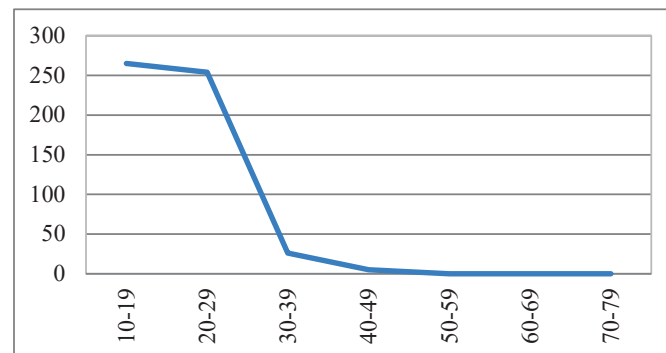
Fdo: Milagros Fernández Cristóbal.

INFORME**DE VELOCIDADES**

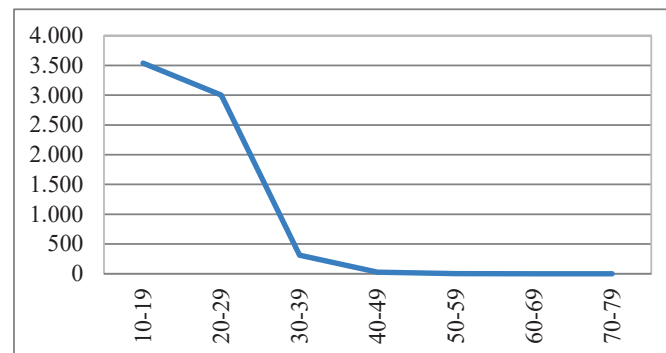
Punto de aforo	Velocidades	Vehículos	%
1	10-19	4.199	86%
	20-29	651	13%
	30-39	22	0%
	40-49	1	0%
	50-59	0	0%
	60-69	0	0%
	70-79	0	0%
	Total	4.873	100%



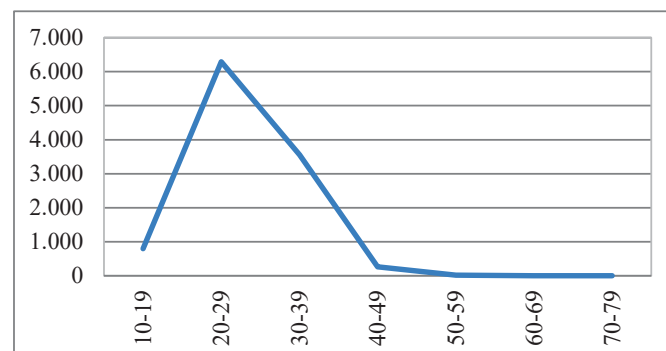
Punto de aforo	Velocidades	Vehículos	%
2	10-19	265	48%
	20-29	254	46%
	30-39	26	5%
	40-49	5	1%
	50-59	0	0%
	60-69	0	0%
	70-79	0	0%
	Total	550	100%



Punto de aforo	Velocidades	Vehículos	%
3	10-19	3.539	51%
	20-29	3.001	44%
	30-39	311	5%
	40-49	26	0%
	50-59	1	0%
	60-69	0	0%
	70-79	0	0%
	Total	6.878	100%



Punto de aforo	Velocidades	Vehículos	%
4	10-19	798	7%
	20-29	6.291	58%
	30-39	3.560	33%
	40-49	260	2%
	50-59	20	0%
	60-69	1	0%
	70-79	4	0%
	Total	10.934	100%



DILIGENCIA:

Documento APROBADO INICIALMENTE
por el Ayuntamiento Pleno en Sesión
Ordinaria de 26/11/20.

En Lepe a fecha de firma electrónica.

LA FUNCIONARIA AUTORIZADA,

Fdo: Milagros Fernández Cristóbal.

FEDER Fondo Europeo de Desarrollo Regional

manera de hacer Europa

DILIGENCIA:

Documento aprobado definitivamente
por Resolución de la Tte. Alcaldede-
Delegada de Urbanismo, Calidad
Ambiental y Catastro de 21/01/2021.

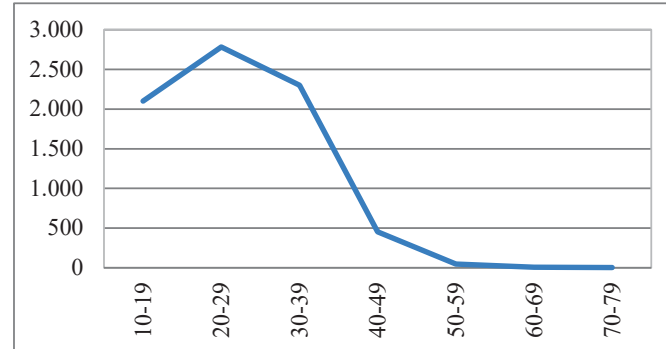
En Lepe a fecha de firma electrónica.

LA FUNCIONARIA AUTORIZADA,

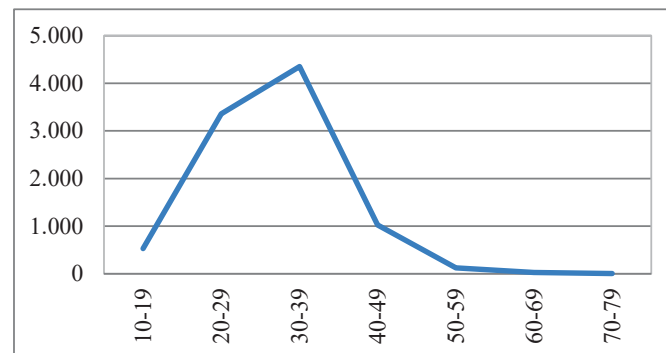
Fdo: Milagros Fernández Cristóbal.

INFORME**DE VELOCIDADES**

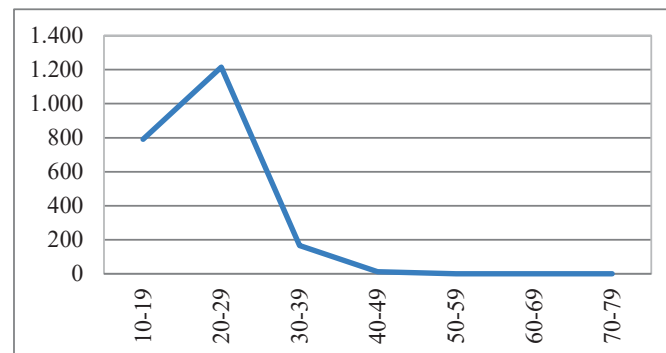
Punto de aforo	Velocidades	Vehículos	%
5	10-19	2.100	27%
	20-29	2.782	36%
	30-39	2.301	30%
	40-49	454	6%
	50-59	48	1%
	60-69	8	0%
	70-79	3	0%
	Total	7.696	100%



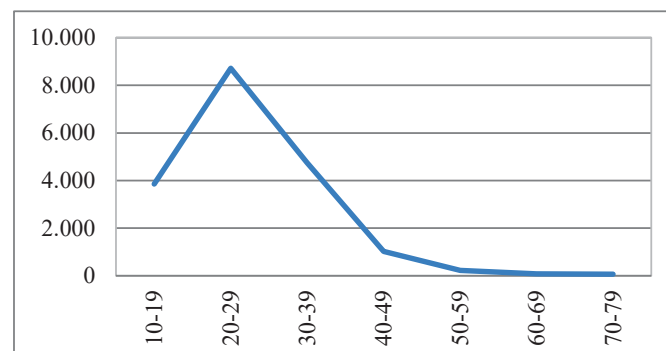
Punto de aforo	Velocidades	Vehículos	%
6	10-19	528	6%
	20-29	3.360	36%
	30-39	4.352	46%
	40-49	1.027	11%
	50-59	126	1%
	60-69	29	0%
	70-79	5	0%
	Total	9.427	100%



Punto de aforo	Velocidades	Vehículos	%
7	10-19	791	36%
	20-29	1.215	56%
	30-39	166	8%
	40-49	12	1%
	50-59	0	0%
	60-69	0	0%
	70-79	0	0%
	Total	2.184	100%



Punto de aforo	Velocidades	Vehículos	%
8	10-19	3.850	21%
	20-29	8.715	47%
	30-39	4.748	25%
	40-49	1.018	5%
	50-59	227	1%
	60-69	86	0%
	70-79	66	0%
	Total	18.710	100%



DILIGENCIA:

Documento APROBADO INICIALMENTE
por el Ayuntamiento Pleno en Sesión
Ordinaria de 26/11/20.

En Lepe a fecha de firma electrónica.

LA FUNCIONARIA AUTORIZADA,

Fdo: Milagros Fernández Cristóbal.

FEDER Fondo Europeo de Desarrollo Regional

manera de hacer Europa

DILIGENCIA:

Documento aprobado definitivamente
por Resolución de la Tte. Alcaldede-
Delegada de Urbanismo, Calidad
Ambiental y Catastro de 21/01/2021.

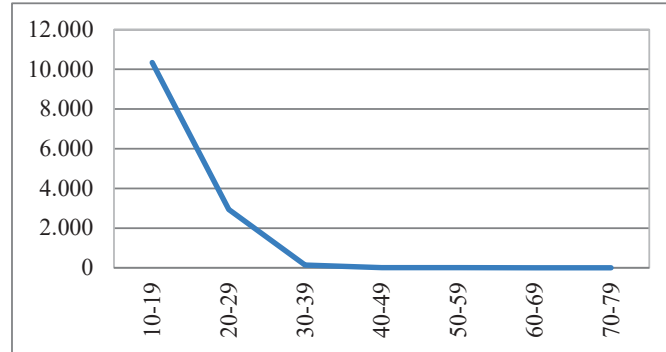
En Lepe a fecha de firma electrónica.

LA FUNCIONARIA AUTORIZADA,

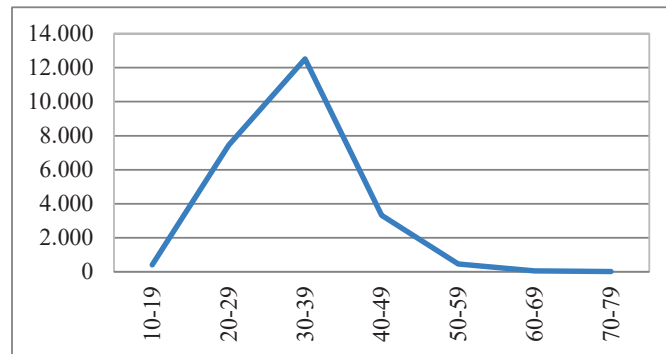
Fdo: Milagros Fernández Cristóbal.

INFORME**DE VELOCIDADES**

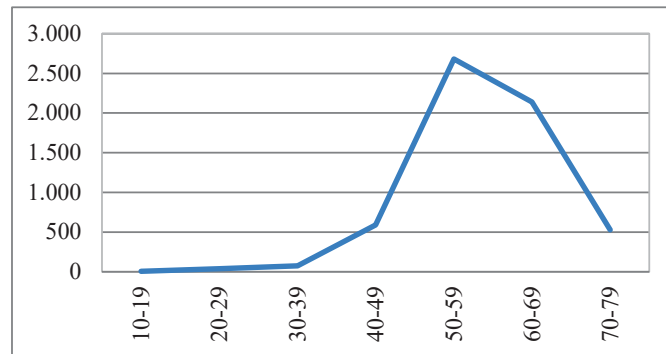
Punto de aforo	Velocidades	Vehículos	%
9	10-19	10.345	77%
	20-29	2.943	22%
	30-39	141	1%
	40-49	4	0%
	50-59	1	0%
	60-69	0	0%
	70-79	0	0%
	Total	13.434	100%



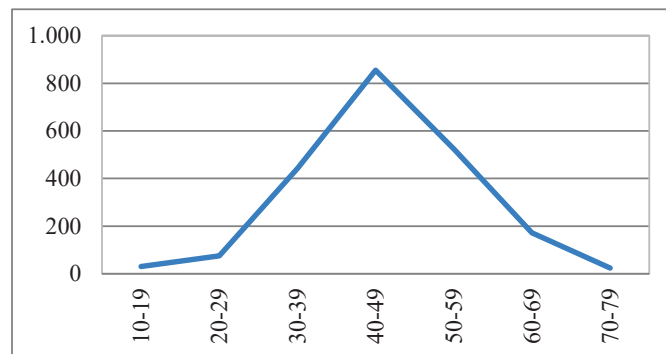
Punto de aforo	Velocidades	Vehículos	%
11	10-19	405	2%
	20-29	7.447	31%
	30-39	12.517	52%
	40-49	3.316	14%
	50-59	461	2%
	60-69	51	0%
	70-79	15	0%
	Total	24.212	100%



Punto de aforo	Velocidades	Vehículos	%
12	10-19	6	0%
	20-29	39	1%
	30-39	74	1%
	40-49	591	10%
	50-59	2.681	44%
	60-69	2.140	35%
	70-79	529	9%
	Total	6.060	100%



Punto de aforo	Velocidades	Vehículos	%
13	10-19	31	1%
	20-29	75	4%
	30-39	443	21%
	40-49	855	40%
	50-59	524	25%
	60-69	172	8%
	70-79	24	1%
	Total	2.124	100%



DILIGENCIA:

Documento APROBADO INICIALMENTE
por el Ayuntamiento Pleno en Sesión
Ordinaria de 26/11/20.

En Lepe a fecha de firma electrónica.

LA FUNCIONARIA AUTORIZADA,

Fdo: Milagros Fernández Cristóbal.

FEDER Fondo Europeo de Desarrollo Regional

manera de hacer Europa

DILIGENCIA:

Documento aprobado definitivamente
por Resolución de la Tte. Alcaldede-
Delegada de Urbanismo, Calidad
Ambiental y Catastro de 21/01/2021.

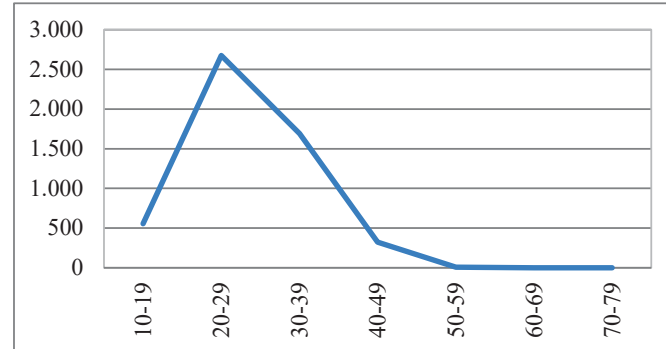
En Lepe a fecha de firma electrónica.

LA FUNCIONARIA AUTORIZADA,

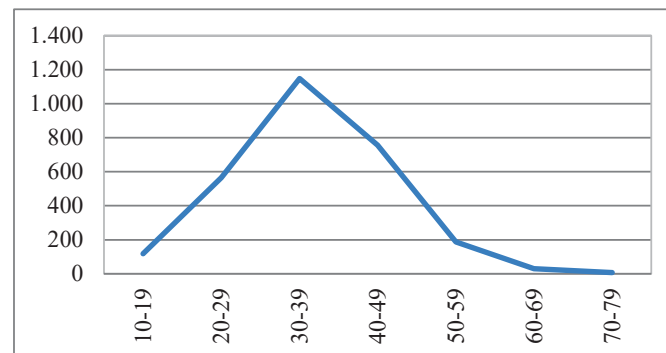
Fdo: Milagros Fernández Cristóbal.

INFORME DE VELOCIDADES

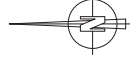
Punto de aforo	Velocidades	Vehículos	%
14	10-19	556	11%
	20-29	2.675	51%
	30-39	1.692	32%
	40-49	324	6%
	50-59	9	0%
	60-69	0	0%
	70-79	0	0%
	Total	5.256	100%



Punto de aforo	Velocidades	Vehículos	%
15	10-19	118	4%
	20-29	565	20%
	30-39	1.148	41%
	40-49	756	27%
	50-59	188	7%
	60-69	30	1%
	70-79	7	0%
	Total	2.812	100%



DILIGENCIA:
 Documento APROBADO INICIALMENTE
 por el Ayuntamiento Pleno en Sesión
 Ordinaria de 26/11/20.
 En Lepe a fecha de firma electrónica.
LA FUNCIONARIA AUTORIZADA,
 Fdo: Milagros Fernández Cristóbal.



Signos convencionales

Red de Carreteras de Ancho de Vía (m/da)

de 500 a 1.000
de 1.000 a 2.000
de 2.000 a 5.000
de 5.000 a 7.500
de 7.500 a 10.000
de 10.000 a 15.000
de 15.000 a 25.000
más de 25.000

Red de gran capacidad (o Interurbana)

Red de Carreteras al Estado (o Interurbana)

Red de gran capacidad (o Interurbana)

Estaciones de aforo

Elementos con Abertura

Finca

Sociedad

Parcela

con un 10% más, pasado

Otros símbolos

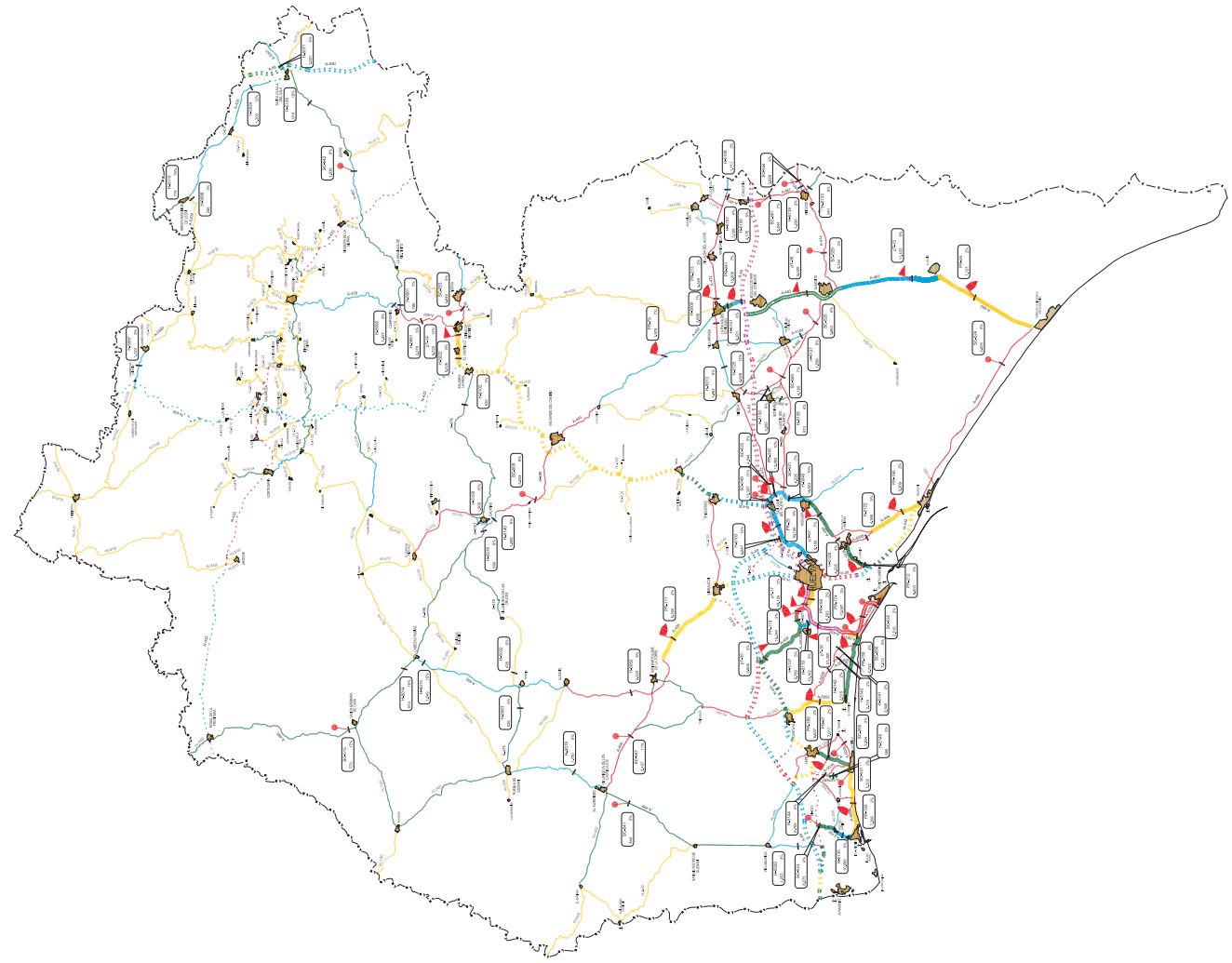
NOTA: En las secciones de ancho de vía y ab. de vía.

DILIGENCIA:
 Documento aprobado definitivamente
 por Resolución de la Tte. Alcalde-
 Delegada de Urbanismo, Calidad
 Ambiental y Catastro de 21/01/2021.
 En Lepe a fecha de firma electrónica.
LA FUNCIONARIA AUTORIZADA,
 Fdo: Milagros Fernández Cristóbal.

PLAN DE AFECTACIONES DE CARRETERAS DE ANCHO DE VÍA

MAPA DE TITULO DE AFECTACIONES DE CARRETERAS DE ANCHO DE VÍA

YDC (M. 10/2019)



CONSEJERÍA DE OBRAS PÚBLICAS Y VIVIENDA
 DIRECCIÓN GENERAL DE INFRAESTRUCTURAS



DILIGENCIA:
 Documento APROBADO INICIALMENTE
 por el Ayuntamiento Pleno en Sesión
 Ordinaria de 26/11/20.
 En Lepe a fecha de firma electrónica.
LA FUNCIONARIA AUTORIZADA,
 Fdo: Milagros Fernández Cristóbal.



Signos convencionales

Red de Carreteras de Ancha (m.c.a.a.)
 base 500

- de 500 a 1.000
- de 1.000 a 2.000
- de 2.000 a 5.000
- de 5.000 a 7.500
- de 7.500 a 10.000
- de 10.000 a 15.000
- de 15.000 a 25.000
- más de 25.000

Red de gran capacidad (o Interurbana)

Red de Carreteras (o Interurbana)

Red de gran capacidad (o Interurbana)

Estaciones de aforo

Elementos con Abertura

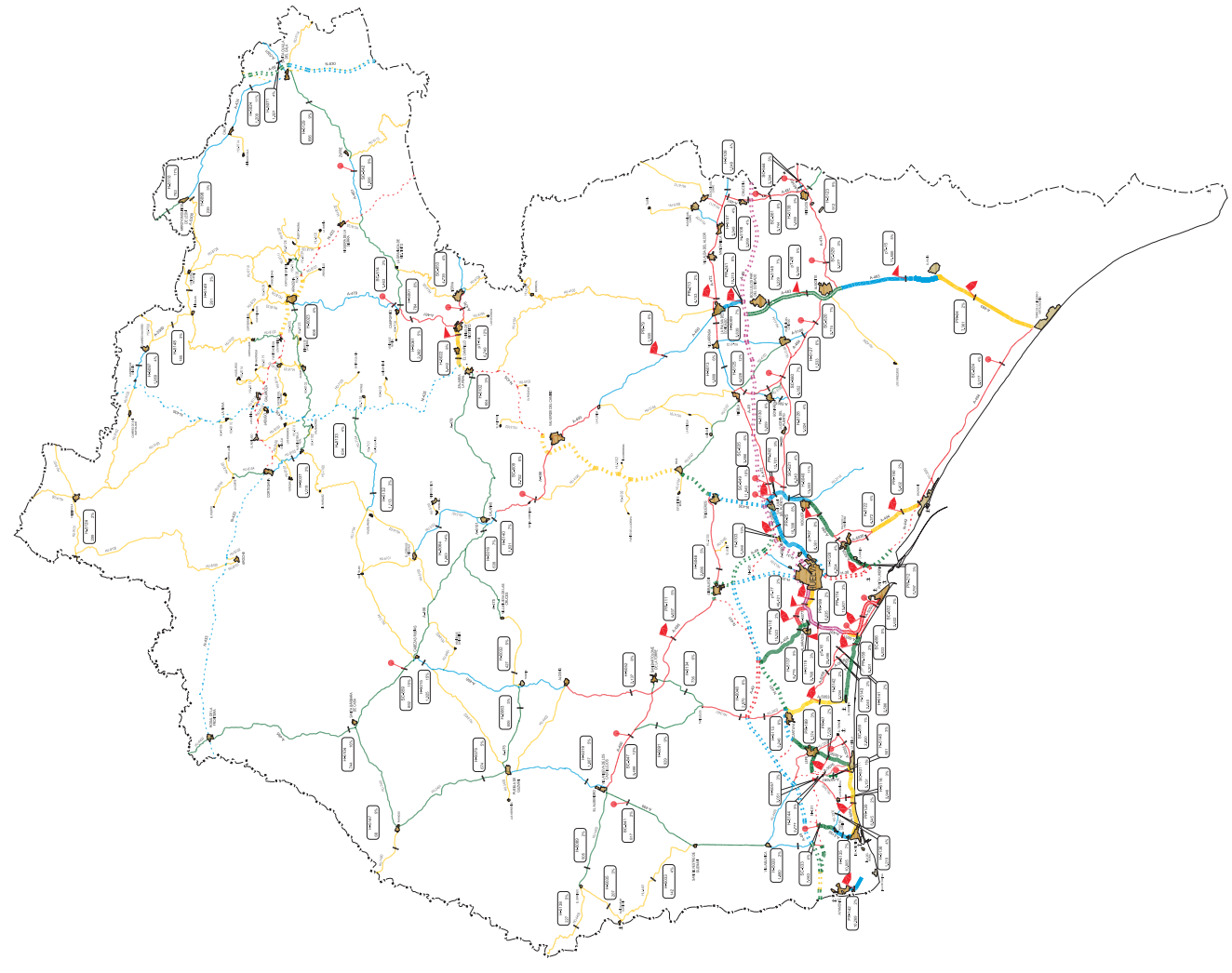
- Finca
- Sección
- Calle
- con 100 % de anchura

Otros símbolos

NOTA: En las secciones y ab. se indica el ancho de la vía.

DILIGENCIA:
 Documento aprobado definitivamente
 por Resolución de la Tte. Alcaldesa
 Delegada de Urbanismo, Calidad
 Ambiental y Catastro de 21/01/2021.
 En Lepe a fecha de firma electrónica.
LA FUNCIONARIA AUTORIZADA,
 Fdo: Milagros Fernández Cristóbal.

PLAN DE AFECTACIONES DE CARRETERAS DE ANCHA
 MAPA DE TRAZADO DE LAS OBRAS DE RECONSTRUCCIÓN Y AMPLIACIÓN DE LA RED DE CARRETERAS DE ANCHA



CONSEJERÍA DE OBRAS PÚBLICAS Y VIVIENDA
 DIRECCIÓN GENERAL DE INFRAESTRUCTURAS



DILIGENCIA:
 Documento APROBADO INICIALMENTE
 por el Ayuntamiento Pleno en Sesión
 Ordinaria de 26/11/20.
 En Lepe a fecha de firma electrónica.
LA FUNCIONARIA AUTORIZADA,
 Fdo: Milagros Fernández Cristóbal.



Signos convencionales

Red de Carreteras de Ancho de Vía (m/da)

de 500 a 1.000
de 1.000 a 2.000
de 2.000 a 5.000
de 5.000 a 7.500
de 7.500 a 10.000
de 10.000 a 15.000
de 15.000 a 25.000
más de 25.000

Red de gran capacidad (o Interurbana)

Red de Carreteras de Estado (o Interurbana)

Red de gran capacidad (o Interurbana)

Estaciones de aforo

Elementos con Muestra

Finca

Sociedad

Parcela

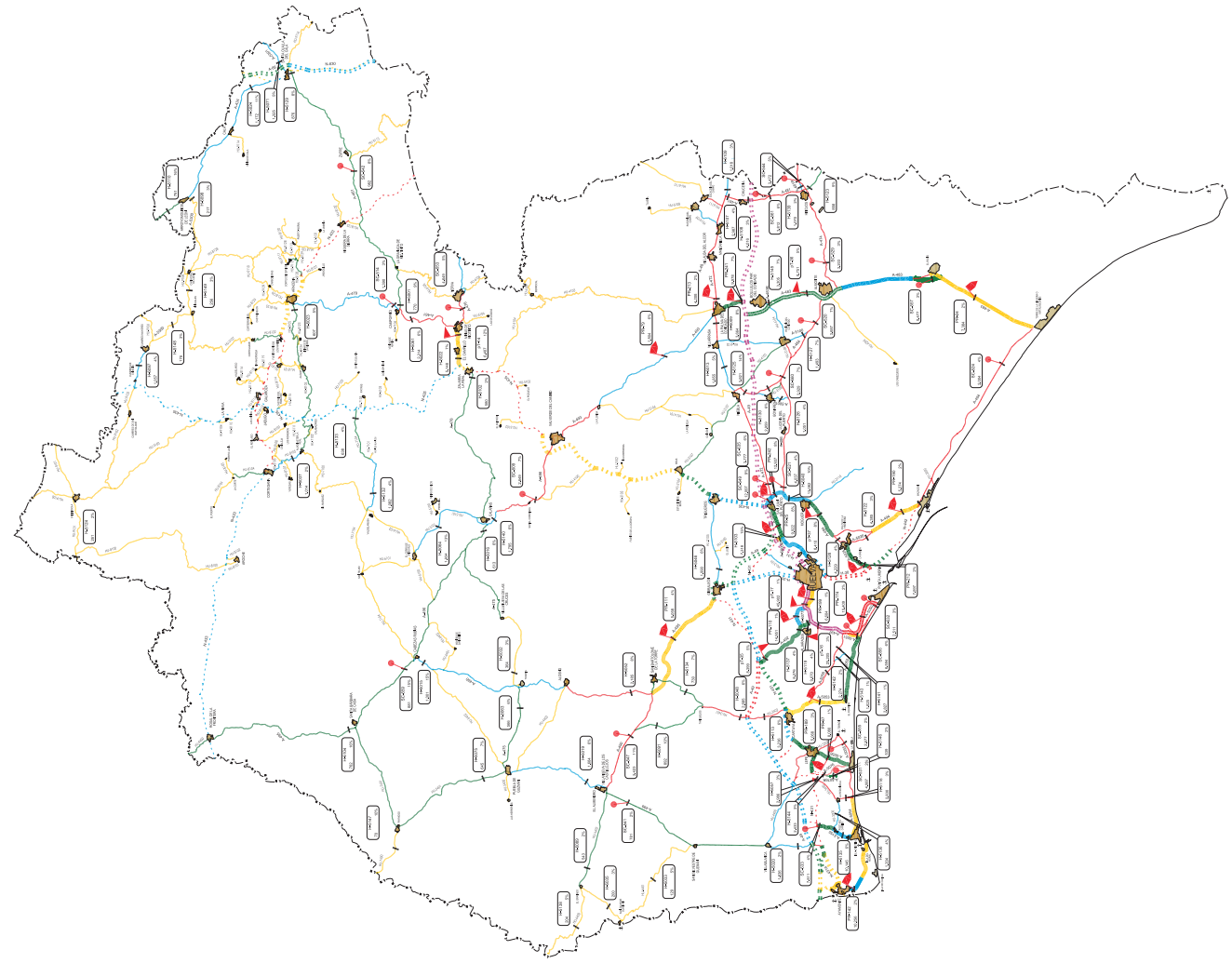
con un 10% más, pasado

Otros símbolos

NOTA: En las secciones de ancho de vía y aforo se indica el ancho de vía y el número de carriles.

DILIGENCIA:
 Documento aprobado definitivamente
 por Resolución de la Tte. Alcaldesa
 Delegada de Urbanismo, Calidad
 Ambiental y Catastro de 21/01/2021.
 En Lepe a fecha de firma electrónica.
LA FUNCIONARIA AUTORIZADA,
 Fdo: Milagros Fernández Cristóbal.

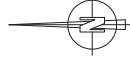
PLAN DE AFECTACIONES DE CARRETERAS DE ANCHO DE VÍA
 MAPA DE TRAZADO DE LAS OBRAS DE AMPLIACIÓN DE VÍA Y AFORO



CONSEJERÍA DE OBRAS PÚBLICAS Y VIVIENDA
 DIRECCIÓN GENERAL DE INFRAESTRUCTURAS



DILIGENCIA:
 Documento APROBADO INICIALMENTE
 por el Ayuntamiento Pleno en Sesión
 Ordinaria de 26/11/20.
 En Lepe a fecha de firma electrónica.
LA FUNCIONARIA AUTORIZADA,
 Fdo: Milagros Fernández Cristóbal.



Signos convencionales

Red de Carreteras de Anillo (en rojo)

hasta 500

de 500 a 1.000

de 1.000 a 2.000

de 2.000 a 5.000

de 5.000 a 7.500

de 7.500 a 10.000

de 10.000 a 15.000

de 15.000 a 25.000

más de 25.000

Red de gran capacidad (de Interurbanas)

Red de Carreteras del Estado (de Interurbanas)

Red de gran capacidad (de Interurbanas)

Estaciones de aforo

Permanente con Muestras

Prueba

Control

Estaciones

km/h

100 % de peaje

Otros símbolos

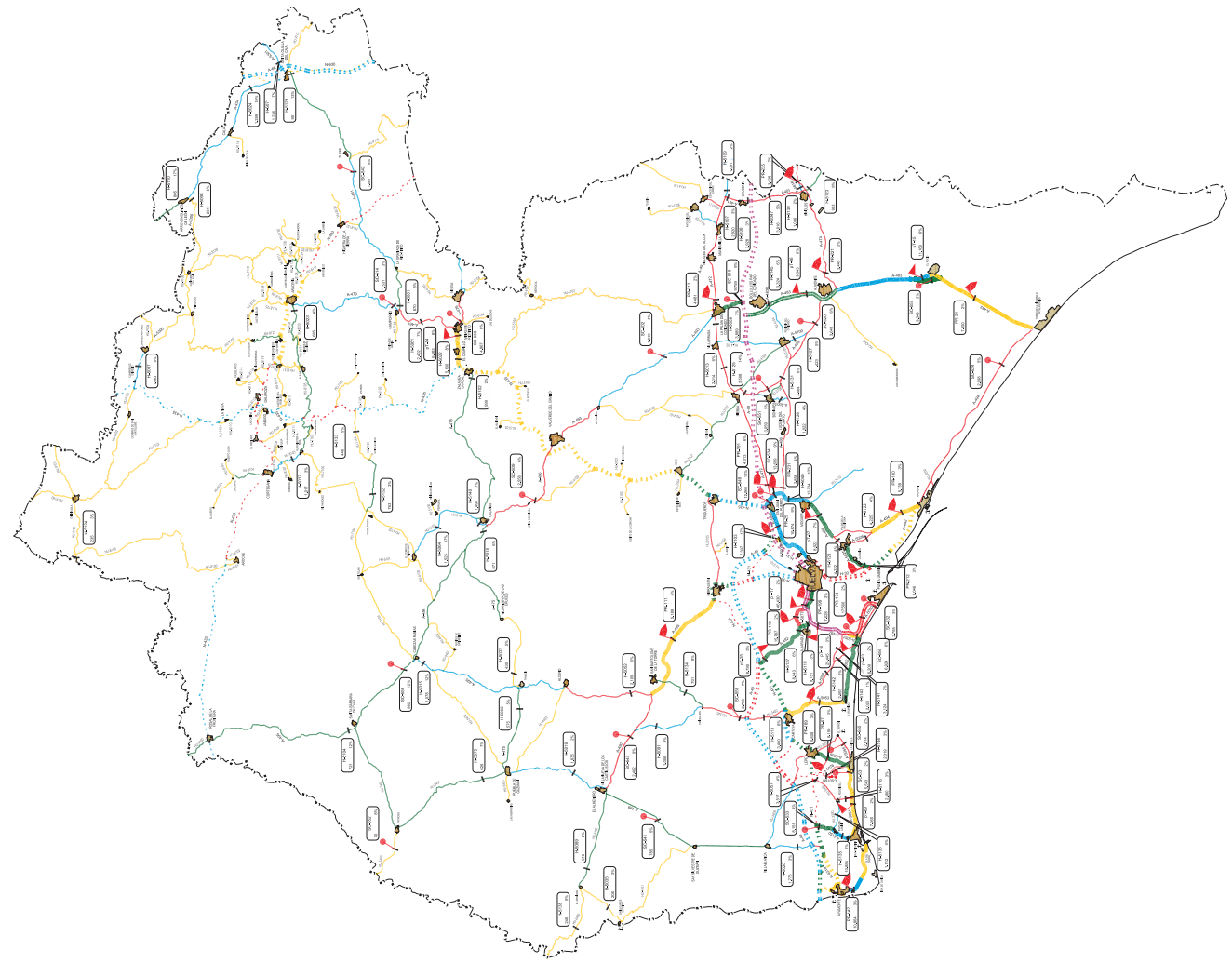
±

100%

NOTA: En las secciones de carreteras y de vías de ferrocarril se indica el tipo de vía.

DILIGENCIA:
 Documento aprobado definitivamente
 por Resolución de la Tte. Alcaldesa
 Delegada de Urbanismo, Calidad
 Ambiental y Catastro de 21/01/2021.
 En Lepe a fecha de firma electrónica.
LA FUNCIONARIA AUTORIZADA,
 Fdo: Milagros Fernández Cristóbal.

PLAN DE ACOPIO DE RESIDUOS SÓLIDOS DE CARRETERAS DE ANILLO
 MAPA DE TRAZADO DE LAS VÍAS DE ACOPIO
 SERVICIO DE PLANIFICACIÓN URBANA Y DISEÑO
 Y DISEÑO



CONSEJERÍA DE FOMENTO Y VIVIENDA
DIRECCIÓN GENERAL DE INFRAESTRUCTURAS



Cód. Validación: AERSLSHZXGWYKQCS6F5N9D2 | Verificación: <https://lepe.sedelectronica.es/>
 Documento firmado electrónicamente desde la plataforma esPublico Gestiona | Página 245 de 290

DILIGENCIA:
Documento APROBADO INICIALMENTE
por el Ayuntamiento Pleno en Sesión
Ordinaria de 26/11/20.

En Lepe a fecha de firma electrónica.

LA FUNCIONARIA AUTORIZADA,
DIRECCIÓN GENERAL DE INFRAESTRUCTURAS VIARIAS
Servicio de Conservación y Dominio Público Viario
Fdo: Milagros Fernández Cristóbal

DILIGENCIA:
Documento aprobado definitivamente
por Resolución de la Tte. Alcaldede-
Delegada de Urbanismo, Calidad
Ambiental y Catastro de 21/01/2021.

En Lepe a fecha de firma electrónica.

LA FUNCIONARIA AUTORIZADA,
Fdo: Milagros Fernández Cristóbal.

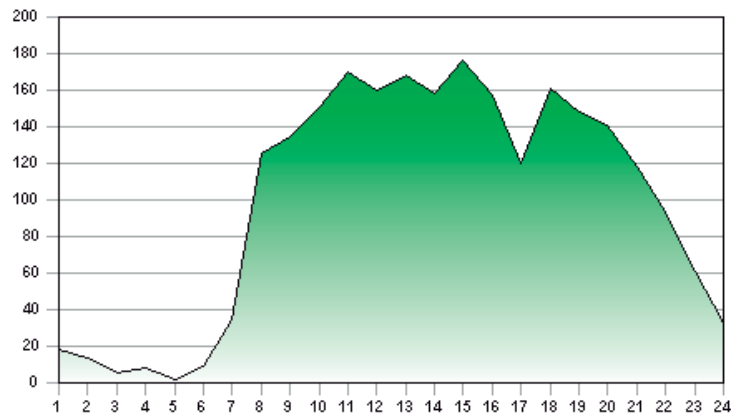
PLAN DE AFOROS 2016

ESTACIÓN:	H-5144
IDENTIFICACIÓN:	21735144
PROVINCIA:	HUELVA

SITUACIÓN:	N-431 - LA ANTILLA
CARRETERA:	A-5076
PK:	0+847

I.M.D.	Nº Días aforados	%vehículos		Hora 30		Hora 50		Hora 100		Estación afín
		lig	pes	vol	%	vol	%	vol	%	
2.765	2	96,4%	3,6%	362	13,1%	343	12,4%	312	11,3%	pt-69

Día laborable tipo



Evolución porcentual del día laborable tipo

H 01	H 02	H 03	H 04	H 05	H 06	H 07	H 08	H 09	H 10	H 11	H 12	H 13	H 14	H 15	H 16	H 17	H 18	H 19	H 20	H 21	H 22	H 23	H 24
0,76	0,59	0,21	0,34	0,08	0,38	1,48	5,28	5,70	6,38	7,18	6,76	7,10	6,68	7,44	6,63	5,07	6,80	6,25	5,96	4,99	3,97	2,58	1,39



Cód. Validación: AERSLSHZXGWYKQCS8F5N9D2 | Verificación: <https://lepe.sedelectronica.es/>
Documento firmado electrónicamente desde la plataforma esPublico Gestiona | Página 247 de 290

DILIGENCIA:
Documento APROBADO INICIALMENTE
por el Ayuntamiento Pleno en Sesión
Ordinaria de 26/11/20.

En Lepe a fecha de firma electrónica.

LA FUNCIONARIA AUTORIZADA,

DIRECCIÓN GENERAL DE INFRAESTRUCTURAS VIARIAS
Fdo: Milagros Fernández Cristóbal
Servicio de Conservación y Dominio Público Viario

DILIGENCIA:
Documento aprobado definitivamente
por Resolución de la Tte. Alcaldedelegada de Urbanismo, Calidad Ambiental y Catastro de 21/01/2021.

En Lepe a fecha de firma electrónica.

LA FUNCIONARIA AUTORIZADA,
Fdo: Milagros Fernández Cristóbal.

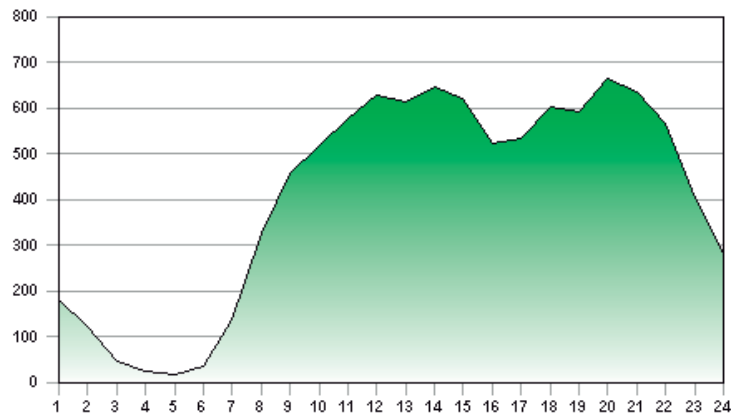
PLAN DE AFOROS 2016

ESTACIÓN:	PR-67
IDENTIFICACIÓN:	21835067
PROVINCIA:	HUELVA

SITUACIÓN:	LEPE - LA ANTILLA
CARRETERA:	A-5056
PK:	2+000

I.M.D.	Nº Días aforados	%vehículos		Hora 30		Hora 50		Hora 100		Estación afín
		lig	pes	vol	%	vol	%	vol	%	
7.917	23	98,4%	1,6%	974	12,3%	934	11,8%	871	11,0%	pT-36

Día laborable tipo



Evolución porcentual del día laborable tipo

H 01	H 02	H 03	H 04	H 05	H 06	H 07	H 08	H 09	H 10	H 11	H 12	H 13	H 14	H 15	H 16	H 17	H 18	H 19	H 20	H 21	H 22	H 23	H 24
1,87	1,26	0,47	0,27	0,18	0,36	1,40	3,37	4,68	5,31	5,92	6,43	6,27	6,62	6,37	5,36	5,49	6,16	6,05	6,80	6,53	5,80	4,14	2,89



Cód. Validación: AERSLSHZXGWYKQCS6F5N9D2 | Verificación: <https://lepe.sedelectronica.es/>
Documento firmado electrónicamente desde la plataforma esPublico Gestiona | Página 246 de 290

DILIGENCIA:
Documento APROBADO INICIALMENTE
por el Ayuntamiento Pleno en Sesión
Ordinaria de 26/11/20.

En Lepe a fecha de firma electrónica.

LA FUNCIONARIA AUTORIZADA,
DIRECCIÓN GENERAL DE INFRAESTRUCTURAS VIARIAS
Servicio de Conservación y Dominio Público Viario
Fdo: Milagros Fernández Cristóbal

DILIGENCIA:
Documento aprobado definitivamente
por Resolución de la Tte. Alcalde-
Delegada de Urbanismo, Calidad
Ambiental y Catastro de 21/01/2021.

En Lepe a fecha de firma electrónica.

LA FUNCIONARIA AUTORIZADA,
Fdo: Milagros Fernández Cristóbal.

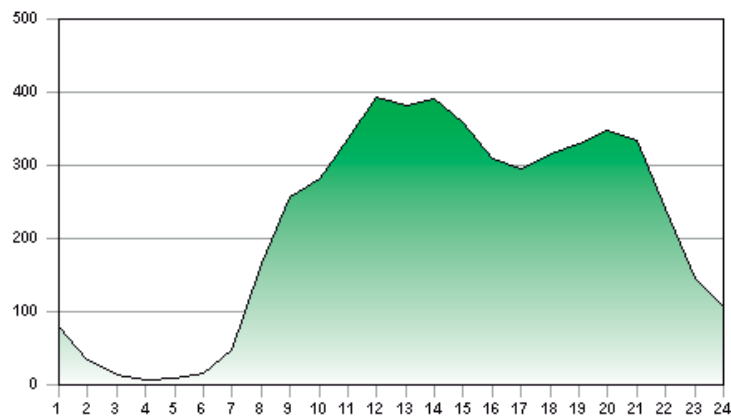
PLAN DE AFOROS 2016

ESTACIÓN:	SC-531
IDENTIFICACIÓN:	21635031
PROVINCIA:	HUELVA

SITUACIÓN:	LA ANTILLA - ISLANTILLA
CARRETERA:	A-5054
PK:	1+248

I.M.D.	Nº Días aforados	%vehículos		Hora 30		Hora 50		Hora 100		Estación afín
		lig	pes	vol	%	vol	%	vol	%	
5.332	6	98,0%	2,0%	757	14,2%	741	13,9%	704	13,2%	pT-63

Día laborable tipo



Evolución porcentual del día laborable tipo

H 01	H 02	H 03	H 04	H 05	H 06	H 07	H 08	H 09	H 10	H 11	H 12	H 13	H 14	H 15	H 16	H 17	H 18	H 19	H 20	H 21	H 22	H 23	H 24
1,52	0,67	0,25	0,13	0,19	0,33	0,92	3,21	4,94	5,43	6,46	7,58	7,33	7,50	6,89	5,93	5,69	6,08	6,33	6,69	6,43	4,64	2,79	2,06



Cód. Validación: AERSLSHZXGWYKQCSF5N9D2 | Verificación: <https://lepe.sedelectronica.es/>
Documento firmado electrónicamente desde la plataforma esPublico Gestiona | Página 249 de 290

DILIGENCIA:
Documento APROBADO INICIALMENTE
por el Ayuntamiento Pleno en Sesión
Ordinaria de 26/11/20

En Lepe a fecha de firma electrónica.

LA FUNCIONARIA AUTORIZADA,
DIRECCIÓN GENERAL DE INFRAESTRUCTURAS VIARIAS
Servicio de Conservación y Dominio Público Viario
Fdo: Milagros Fernández Cristóbal

DILIGENCIA:
Documento aprobado definitivamente
por Resolución de la Tte. Alcalde-
Delegada de Urbanismo, Calidad
Ambiental y Catastro de 21/01/2021.

En Lepe a fecha de firma electrónica.

LA FUNCIONARIA AUTORIZADA,
Fdo: Milagros Fernández Cristóbal.

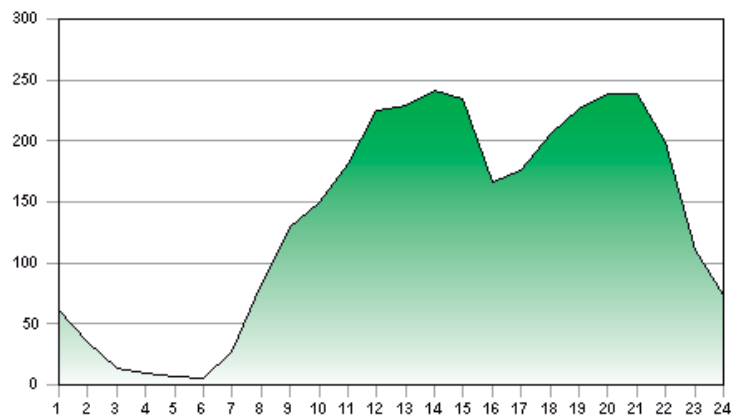
PLAN DE AFOROS 2016

ESTACIÓN:	SC-555
IDENTIFICACIÓN:	21635055
PROVINCIA:	HUELVA

SITUACIÓN:	LA ANTILLA - EL TERRÓN
CARRETERA:	A-5055
PK:	2+000

I.M.D.	Nº Días aforados	%vehículos		Hora 30		Hora 50		Hora 100		Estación afín
		lig	pes	vol	%	vol	%	vol	%	
2.854	6	98,0%	2,0%	405	14,2%	397	13,9%	377	13,2%	pT-63

Día laborable tipo



Evolución porcentual del día laborable tipo

H 01	H 02	H 03	H 04	H 05	H 06	H 07	H 08	H 09	H 10	H 11	H 12	H 13	H 14	H 15	H 16	H 17	H 18	H 19	H 20	H 21	H 22	H 23	H 24
1,90	1,10	0,43	0,31	0,21	0,15	0,83	2,54	3,95	4,59	5,57	6,88	7,01	7,40	7,19	5,08	5,38	6,30	6,91	7,28	7,31	6,09	3,36	2,23



Cód. Validación: AERSLSHZXGWYKQCS6F5N9D2 | Verificación: <https://lepe.sedelectronica.es/>
Documento firmado electrónicamente desde la plataforma esPublico Gestiona | Página 230 de 230

DILIGENCIA:
Documento APROBADO INICIALMENTE
por el Ayuntamiento Pleno en Sesión
Ordinaria de 26/11/20.

En Lepe a fecha de firma electrónica
LA FUNCIONARIA AUTORIZADA,
Fdo: Milagros Fernández Cristóbal.

UNION EUROPEA
FONDO EUROPEO DE DESARROLLO REGIONAL
una manera de hacer Europa

DILIGENCIA:
Documento aprobado definitivamente
por Resolución de la Tte. Alcalde-
Delegada de Urbanismo, Calidad
Ambiental y Catastro de 21/01/2021.
En Lepe a fecha de firma electrónica.
LA FUNCIONARIA AUTORIZADA,
Fdo: Milagros Fernández Cristóbal.

Estacionamiento



DILIGENCIA:

Documento APROBADO INICIALMENTE
por el Ayuntamiento Pleno en Sesión
Ordinaria de 26/11/20.

En Lepe a fecha de firma electrónica.

LA FUNCIONARIA AUTORIZADA,
Fdo: Milagros Fernández Cristóbal.

DILIGENCIA:

Documento aprobado definitivamente
por Resolución de la Tte. Alcalde-
Delegada de Urbanismo, Calidad
Ambiental y Catastro de 21/01/2021.

En Lepe a fecha de firma electrónica.

LA FUNCIONARIA AUTORIZADA,
Fdo: Milagros Fernández Cristóbal.



DILIGENCIA:
Documento APROBADO INICIALMENTE
por el Ayuntamiento Pleno en Sesión
Ordinaria de 26/11/20.

En Lepe a fecha de firma electrónica
LA FUNCIONARIA AUTORIZADA,
Fdo: Milagros Fernández Cristóbal.

UNION EUROPEA
FONDO EUROPEO DE DESARROLLO REGIONAL
una manera de hacer Europa

DILIGENCIA:
Documento aprobado definitivamente
por Resolución de la Tte. Alcaldedelegada de Urbanismo, Calidad Ambiental y Catastro de 21/01/2021.
En Lepe a fecha de firma electrónica.
LA FUNCIONARIA AUTORIZADA,
Fdo: Milagros Fernández Cristóbal.

Zona ORA



DILIGENCIA:

Documento APROBADO INICIALMENTE
por el Ayuntamiento Pleno en Sesión
Ordinaria de 26/11/20.

En Lepe a fecha de firma electrónica.

LA FUNCIONARIA AUTORIZADA,
Fdo: Milagros Fernández Cristóbal.

DILIGENCIA:

Documento aprobado definitivamente
por Resolución de la Tte. Alcalde-
Delegada de Urbanismo, Calidad
Ambiental y Catastro de 21/01/2021.

En Lepe a fecha de firma electrónica.

LA FUNCIONARIA AUTORIZADA,
Fdo: Milagros Fernández Cristóbal.



Lepe Ciudad

Zona Azul	Zona Naranja
Feria	Explanada Parque de la Coronación
Plaza de España	
Rodrigo Pérez de Acevedo	
Real	
Alonso Barba	
Iglesias	
Juan de Lepe	
Explana del Campo de Fútbol	

Fuente: ORA Lepe.

La Antilla e Islantilla

Zona Azul	Zona Roja	Zona Verde
Prolongación de Avda. Castilla	Estacionamiento ubicado entre las calles Trascéfiro y Garza	Paseo de Levante
Avda. Isla Cristina	Avda. de Islantilla	
Avda. de la Antilla	C/ Madreperla	
Estacionamiento ubicado en la calle Morito (frente Mercado Municipal)	Bolsa C/Morito	
	C/ Martinete	
	C/ Enrique Romero Santana ó Trascéfiro	
	Avenida de Tomás Cacho	
	Avenida Río Piedras	

Fuente: ORA Lepe.

Horario

Lepe Zona Azul y Zona Naranja	La Antilla e Islantilla Zona Azul (del 1 de julio al 15 de septiembre)	La Antilla e Islantilla Zona Verde (del 1 de julio al 15 de septiembre)	La Antilla e Islantilla Zona Roja (del 1 de julio al 15 de septiembre)
De lunes a viernes de 9:00 a 14:00 y de 16:00 a 20:00	De lunes a domingo de 10:30 a 13:30 y de 18:00 a 00:00	De lunes a domingo de 10:30 a 19:30	De lunes a domingo de 10:30 a 19:30
Sábados: de 9:00 a 14:00			
Domingos y festivos: sin servicio			

Fuente: ORA Lepe.



Cód. Validación: AERSLSHZXGWYKQCSF5N9D2 | Verificación: <https://lepe.sedelectronica.es/>
 Documento firmado electrónicamente desde la plataforma esPublico Gestiona | Páágina 235 de 230

DILIGENCIA:

Documento APROBADO INICIALMENTE por el Ayuntamiento Pleno en Sesión Ordinaria de 26/11/20.

En Lepe a fecha de firma electrónica.

LA FUNCIONARIA AUTORIZADA,
Fdo: Milagros Fernández Cristóbal.

DILIGENCIA:

Documento aprobado definitivamente por Resolución de la Tte. Alcaldedelegada de Urbanismo, Calidad Ambiental y Catastro de 21/01/2021.

En Lepe a fecha de firma electrónica.

LA FUNCIONARIA AUTORIZADA,
Fdo: Milagros Fernández Cristóbal.



DILIGENCIA:
Documento APROBADO INICIALMENTE
por el Ayuntamiento Pleno en Sesión
Ordinaria de 26/11/20.

En Lepe a fecha de firma electrónica FONDER Fondo Europeo de Desarrollo Regional

LA FUNCIONARIA AUTORIZADA,
Fdo: Milagros Fernández Cristóbal.

una manera de hacer Europa

DILIGENCIA:
Documento aprobado definitivamente
por Resolución de la Tte. Alcaldede
Delegada de Urbanismo, Calidad
Ambiental y Catastro de 21/01/2021.
En Lepe a fecha de firma electrónica.
LA FUNCIONARIA AUTORIZADA,
Fdo: Milagros Fernández Cristóbal.

Inventario y ocupación de estacionamiento en la zona ORA



DILIGENCIA:

Documento APROBADO INICIALMENTE por el Ayuntamiento Pleno en Sesión Ordinaria de 26/11/20.

En Lepe a fecha de firma electrónica.

LA FUNCIONARIA AUTORIZADA,
Fdo: Milagros Fernández Cristóbal.

DILIGENCIA:

Documento aprobado definitivamente por Resolución de la Tte. Alcaldedelegada de Urbanismo, Calidad Ambiental y Catastro de 21/01/2021.

En Lepe a fecha de firma electrónica.
LA FUNCIONARIA AUTORIZADA,
Fdo: Milagros Fernández Cristóbal.



DILIGENCIA:
Documento APROBADO INICIALMENTE
por el Ayuntamiento Pleno en Sesión
Ordinaria de 26/11/20.

En Lepe a fecha de firma electrónica.
LA FUNCIONARIA AUTORIZADA,
Fdo: Milagros Fernández Cristóbal.

INVENTARIO Y AFORO DE ESTACIONAMIENTO EN LA VÍA



DILIGENCIA:
Documento aprobado definitivamente
por Resolución de la Tte. Alcalde-
Delegada de Urbanismo, Calidad
Ambiental y Catastro de 21/01/2021.
En Lepe a fecha de firma electrónica.
LA FUNCIONARIA AUTORIZADA,
Fdo: Milagros Fernández Cristóbal.



INVENTARIO Y AFORO DE ESTACIONAMIENTO EN LA VÍA

Código	línea/batería/ mixto	izq/der	Calle	Entre...	y...	Hora	Capacidad	Aforo	
								Coches	hu
1	LINEA	der	CALLE LOS CRUCES			8:00 a 10:00	8	5	3
						10:00 a 12:00	8	5	3
						12:00 a 14:00	8	5	3
						14:00 a 16:00	8	3	5
						17:00 a 19:00	8	4	4
						19:00 a 21:00	8	6	2
2	LINEA	izq/der	DEL MOLINO			21:00 a 23:00	8	4	4
						8:00 a 10:00	21	6	15
						10:00 a 12:00	21	8	13
						12:00 a 14:00	21	14	7
						14:00 a 16:00	21	12	9
						17:00 a 19:00	21	11	10
3	BATERÍA	izq	PLAZA DE LOS MARINEROS			19:00 a 21:00	21	13	8
						21:00 a 23:00	21	12	9
						8:00 a 10:00	9	4	5
						10:00 a 12:00	9	3	6
						12:00 a 14:00	9	6	3
						14:00 a 16:00	9	6	3
						17:00 a 19:00	9	7	2
						19:00 a 21:00	9	7	2
						21:00 a 23:00	9	6	3



INVENTARIO Y AFORO DE ESTACIONAMIENTO EN LA VÍA

Código	línea/batería/ mixto	izq/der	Calle	Entre...	y...	Hora	Capacidad	Aforo	
								Coches	hu
4	BATERÍA	der	CALLE FUENTEVEJEA	FINAL CALLE SANTO DOMINGO	ESQUINA PLAZA DE LAS MARISMAS	8:00 a 10:00	13	3	10
						10:00 a 12:00	13	5	8
						12:00 a 14:00	13	4	9
						14:00 a 16:00	13	8	5
						17:00 a 19:00	13	10	3
5	LÍNEA	der	CALLE FUENTEVEJEA	ESQUINA PLAZA DE LAS MARISMAS	PRINCIPIO CALLE MAYOR	19:00 a 21:00	13	9	4
						21:00 a 23:00	13	6	7
						8:00 a 10:00	7	2	5
						10:00 a 12:00	7	2	5
						12:00 a 14:00	7	4	3
6	LÍNEA	izq	CALLE REAL	FINAL CALLE MONJAS	PRINCIPIO CALLE JUAN SANTANA	14:00 a 16:00	7	3	4
						17:00 a 19:00	7	4	3
						19:00 a 21:00	7	4	3
						21:00 a 23:00	7	4	3
						8:00 a 10:00	8	6	2
						10:00 a 12:00	8	7	1
						12:00 a 14:00	8	7	1
						14:00 a 16:00	8	3	5
						17:00 a 19:00	8	6	2
						19:00 a 21:00	8	6	2
						21:00 a 23:00	8	4	4



INVENTARIO Y AFORO DE ESTACIONAMIENTO EN LA VÍA

Código	Inventario						Aforo		
	línea/batería/ mixto	izq/der	Calle	Entre...	y...	Hora	Capacidad	Coches	hu
7	LÍNEA	der	CALLE REAL	PRINCIPIO CALLE JUAN SANTANA	CALLE FERIA	8:00 a 10:00	6	6	0
						10:00 a 12:00	6	6	0
						12:00 a 14:00	6	5	1
						14:00 a 16:00	6	5	1
						17:00 a 19:00	6	5	1
						19:00 a 21:00	6	4	2
8	LÍNEA	der	CALLE FERIA			21:00 a 23:00	6	6	0
						8:00 a 10:00	5	4	1
						10:00 a 12:00	5	4	1
						12:00 a 14:00	5	4	1
						14:00 a 16:00	5	4	1
						17:00 a 19:00	5	5	0
9	LÍNEA	izq	PLAZA DE ESPAÑA			19:00 a 21:00	5	5	0
						21:00 a 23:00	5	4	1
						8:00 a 10:00	12	9	3
						10:00 a 12:00	12	10	2
						12:00 a 14:00	12	9	3
						14:00 a 16:00	12	8	4
						17:00 a 19:00	12	10	2
						19:00 a 21:00	12	11	1
						21:00 a 23:00	12	10	2



INVENTARIO Y AFORO DE ESTACIONAMIENTO EN LA VÍA

Código	línea/batería/ mixto	izq/der	Calle	Entre...	y...	Hora	Capacidad	Aforo	
								Coches	hu
10	LÍNEA	izq	CALLE RODRIGO PÉREZ DE ACEVEDO			8:00 a 10:00	7	7	0
						10:00 a 12:00	7	6	1
						12:00 a 14:00	7	6	1
						14:00 a 16:00	7	7	0
						17:00 a 19:00	7	7	0
						19:00 a 21:00	7	7	0
						21:00 a 23:00	7	6	1
11	LÍNEA	izq	CALLE JUAN DE LEPE			8:00 a 10:00	5	4	1
						10:00 a 12:00	5	4	1
						12:00 a 14:00	5	4	1
						14:00 a 16:00	5	3	2
						17:00 a 19:00	5	2	3
						19:00 a 21:00	5	3	2
						21:00 a 23:00	5	0	5
12	MIXTO	izq/der	CALLE IGLESIA FRONTAL DEL CAMPANARIO			8:00 a 10:00	10	8	1
						10:00 a 12:00	10	3	6
						12:00 a 14:00	10	8	1
						14:00 a 16:00	10	4	6
						17:00 a 19:00	10	9	1
						19:00 a 21:00	10	10	0
						21:00 a 23:00	10	6	4



INVENTARIO Y AFORO DE ESTACIONAMIENTO EN LA VÍA PÚBLICA

Código	línea/batería/ mixto	izq/der	Calle	Entre...	y....	Hora	Capacidad	Vehículo privado	Ocup
1	LINEA	der	CALLE LOS CRUCES			8:00 a 10:00	8	5	62,5%
						10:00 a 12:00	8	5	62,5%
						12:00 a 14:00	8	5	62,5%
						14:00 a 16:00	8	3	37,5%
						17:00 a 19:00	8	4	50,0%
						19:00 a 21:00	8	6	75,0%
2	LINEA	izq/der	DEL MOLINO			21:00 a 23:00	8	4	50,0%
						8:00 a 10:00	21	6	28,6%
						10:00 a 12:00	21	8	38,1%
						12:00 a 14:00	21	14	66,7%
						14:00 a 16:00	21	12	57,1%
						17:00 a 19:00	21	11	52,4%
3	BATERÍA	izq	PLAZA DE LOS MARINEROS			19:00 a 21:00	21	13	61,9%
						21:00 a 23:00	21	12	57,1%
						8:00 a 10:00	9	4	44,4%
						10:00 a 12:00	9	3	33,3%
						12:00 a 14:00	9	6	66,7%
						14:00 a 16:00	9	6	66,7%
						17:00 a 19:00	9	7	77,8%
						19:00 a 21:00	9	7	77,8%
						21:00 a 23:00	9	6	66,7%



INVENTARIO Y AFORO DE ESTACIONAMIENTO EN LA VÍA PÚBLICA

Código	línea/batería/ mixto	izq/der	Calle	Entre...	y....	Hora	Capacidad	Vehículo privado	Ocup
4	BATERÍA	der	CALLE FUENTEVIEJA	FINAL CALLE SANTO DOMINGO	ESQUINA PLAZA DE LAS MARISMAS	8:00 a 10:00	13	3	23,10%
						10:00 a 12:00	13	5	38,5%
						12:00 a 14:00	13	4	30,8%
						14:00 a 16:00	13	8	61,5%
						17:00 a 19:00	13	10	76,9%
						19:00 a 21:00	13	9	69,2%
						21:00 a 23:00	13	6	46,2%
						8:00 a 10:00	7	2	28,6%
						10:00 a 12:00	7	2	28,6%
5	LÍNEA	der	CALLE FUENTEVIEJA	ESQUINA PLAZA DE LAS MARISMAS	PRINCIPIO CALLE MAYOR	12:00 a 14:00	7	4	57,1%
						14:00 a 16:00	7	3	42,9%
						17:00 a 19:00	7	4	57,1%
						19:00 a 21:00	7	4	57,1%
						21:00 a 23:00	7	4	57,1%
						8:00 a 10:00	8	6	75,0%
						10:00 a 12:00	8	7	87,5%
						12:00 a 14:00	8	7	87,5%
						14:00 a 16:00	8	3	37,5%
6	LÍNEA	izq	CALLE REAL	FINAL CALLE MONJAS	PRINCIPIO CALLE JUAN SANTANA	17:00 a 19:00	8	6	75,0%
						19:00 a 21:00	8	6	75,0%
						21:00 a 23:00	8	4	50,0%
						8:00 a 10:00	6	6	100,0%
						10:00 a 12:00	6	6	100,0%
						12:00 a 14:00	6	5	83,3%
						14:00 a 16:00	6	5	83,3%
						17:00 a 19:00	6	5	83,3%
						19:00 a 21:00	6	4	66,7%
						21:00 a 23:00	6	6	100,0%



INVENTARIO Y AFORO DE ESTACIONAMIENTO EN LA VÍA PÚBLICA

Código	línea/batería/ mixto	izq/der	Calle	Entre...	y....	Hora	Capacidad	Vehículo privado	Ocup
8	LÍNEA	der	CALLE FERIA			8:00 a 10:00	5	4	80,0%
						10:00 a 12:00	5	4	80,0%
						12:00 a 14:00	5	4	80,0%
						14:00 a 16:00	5	4	80,0%
						17:00 a 19:00	5	5	100,0%
						19:00 a 21:00	5	5	100,0%
						21:00 a 23:00	5	4	80,0%
						8:00 a 10:00	12	9	75,0%
						10:00 a 12:00	12	10	83,3%
						12:00 a 14:00	12	9	75,0%
9	LÍNEA	izq	PLAZA DE ESPAÑA			14:00 a 16:00	12	8	66,7%
						17:00 a 19:00	12	10	83,3%
						19:00 a 21:00	12	11	91,7%
						21:00 a 23:00	12	10	83,3%
						8:00 a 10:00	7	7	100,0%
						10:00 a 12:00	7	6	85,7%
						12:00 a 14:00	7	6	85,7%
						14:00 a 16:00	7	7	100,0%
						17:00 a 19:00	7	7	100,0%
						19:00 a 21:00	7	7	100,0%
10	LÍNEA	izq	CALLE RODRIGO PÉREZ DE ACEVEDO			21:00 a 23:00	7	6	85,7%
						8:00 a 10:00	5	4	80,0%
						10:00 a 12:00	5	4	80,0%
						12:00 a 14:00	5	4	80,0%
						14:00 a 16:00	5	3	60,0%
11	LÍNEA	izq	CALLE JUAN DE LEPE			17:00 a 19:00	5	2	40,0%
						19:00 a 21:00	5	3	60,0%
						21:00 a 23:00	5	0	0,0%
						8:00 a 10:00	5	4	80,0%
						10:00 a 12:00	5	4	80,0%



INVENTARIO Y AFORO DE ESTACIONAMIENTO EN LA VÍA PÚBLICA

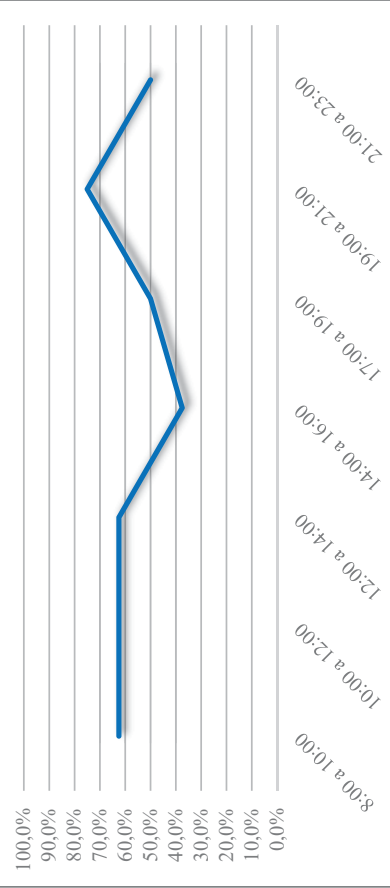
Código	línea/batería/ mixto	izq/der	Calle	Entre...	y....	Hora	Capacidad	Vehículo privado	Ocup
12	MIXTO	izq/der	CALLE IGLESIA FRONTAL DEL CAMPANARIO			8:00 a 10:00	10	8	80,0%
						10:00 a 12:00	10	3	30,0%
						12:00 a 14:00	10	8	80,0%
						14:00 a 16:00	10	4	40,0%
						17:00 a 19:00	10	9	90,0%
						19:00 a 21:00	10	10	100,0%
13	LÍNEA	izq/der	CALLE IGLESIA			21:00 a 23:00	10	6	60,0%
						8:00 a 10:00	14	10	71,4%
						10:00 a 12:00	14	7	50,0%
						12:00 a 14:00	14	9	64,3%
						14:00 a 16:00	14	6	42,9%
						17:00 a 19:00	14	10	71,4%
14	MIXTO	izq/der	EXPLANADA CAMPO FÚTBOL			19:00 a 21:00	14	12	85,7%
						21:00 a 23:00	14	9	64,3%
						8:00 a 10:00	65	7	10,8%
						10:00 a 12:00	65	8	12,3%
						12:00 a 14:00	65	7	10,8%
						14:00 a 16:00	65	8	12,3%
15	MIXTO	izq/der	MERCADILLO (ZONA NARANJA)			17:00 a 19:00	65	19	29,2%
						19:00 a 21:00	65	15	23,1%
						21:00 a 23:00	65	22	33,8%
						8:00 a 10:00	144	4	2,8%
						10:00 a 12:00	144	6	4,2%
						12:00 a 14:00	144	7	4,9%
15	MIXTO	izq/der	MERCADILLO (ZONA NARANJA)			14:00 a 16:00	144	9	6,3%
						17:00 a 19:00	144	7	4,9%
						19:00 a 21:00	144	10	6,9%
						21:00 a 23:00	144	17	11,8%




DILIGENCIA:
Documento APROBADO INICIALMENTE
por el Ayuntamiento Pleno en Sesión
Ordinaria de 26/11/20.
En Lepe a fecha de firma electrónica.
LA FUNCIONARIA AUTORIZADA,
Fdo: Milagros Fernández Cristóbal.

INVENTARIO Y AFORO DE ESTACIONAMIENTO EN LA VÍA PÚBLICA


1. Calle Los Cruces



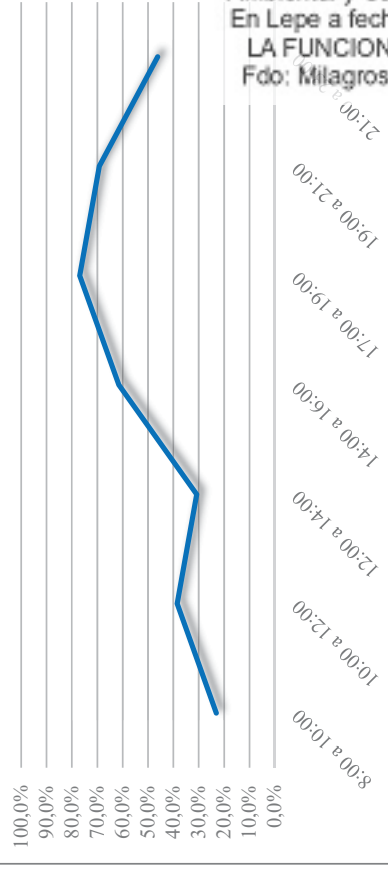
2. Calle Del Molino



3. Plaza de los Marineros



4. Calle Fuentevieja



DILIGENCIA:
Documento aprobado definitivamente
por Resolución de la Tte. Alcaldedelegada de Urbanismo, Calidad Ambiental y Catastro de 21/01/2021.
En Lepe a fecha de firma electrónica.
LA FUNCIONARIA AUTORIZADA,
Fdo: Milagros Fernández Cristóbal.




DILIGENCIA:
Documento APROBADO INICIALMENTE
por el Ayuntamiento Pleno en Sesión
Ordinaria de 26/11/20.


En Lepe a fecha de firma electrónica.
LA FUNCIONARIA AUTORIZADA,
Fdo: Milagros Fernández Cristóbal.

INVENTARIO Y AFORO DE ESTACIONAMIENTO EN LA VÍA PÚBLICA


5. Calle Fuentevieja




6. Calle Real



7. Calle Real



8. Calle Feria


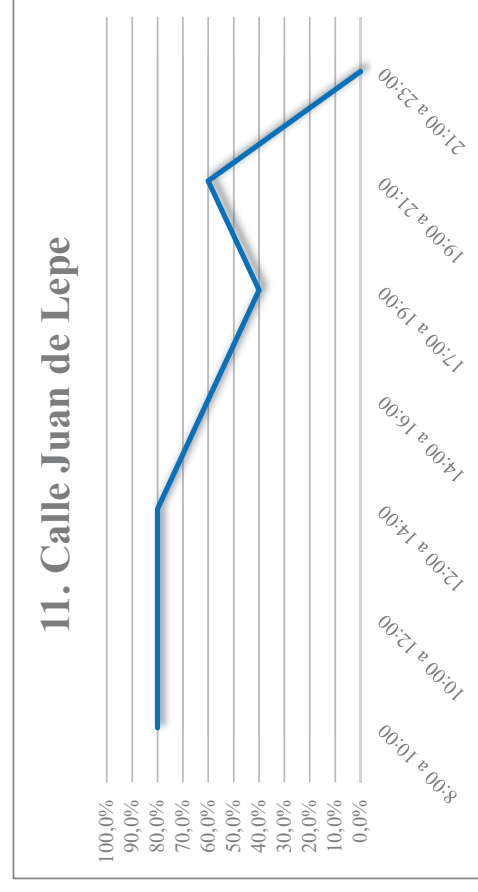

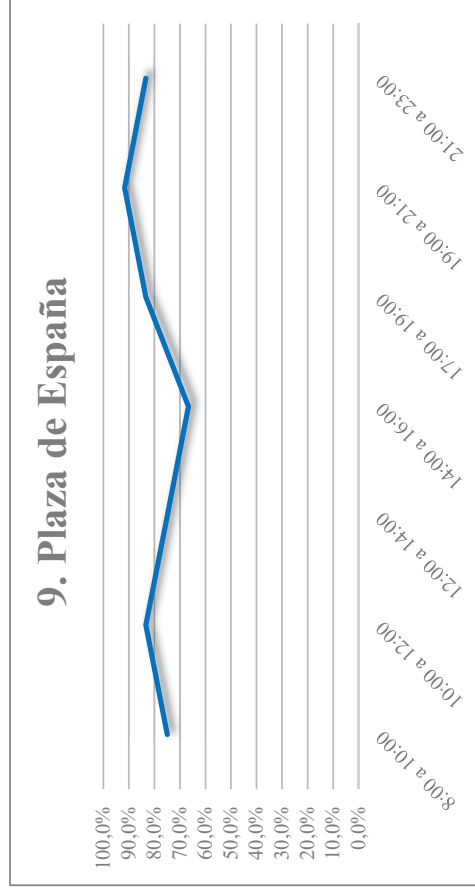


DILIGENCIA:
Documento aprobado definitivamente
por Resolución de la Tte. Alcaldedelegada de Urbanismo, Calidad Ambiental y Catastro de 21/01/2021.
En Lepe a fecha de firma electrónica.
LA FUNCIONARIA AUTORIZADA,
Fdo: Milagros Fernández Cristóbal.



DILIGENCIA:
Documento APROBADO INICIALMENTE
por el Ayuntamiento Pleno en Sesión
Ordinaria de 26/11/20.
En Lepe a fecha de firma electrónica.
LA FUNCIONARIA AUTORIZADA,
Fdo: Milagros Fernández Cristóbal.

INVENTARIO Y AFORO DE ESTACIONAMIENTO EN LA VÍA PÚBLICA



DILIGENCIA:
Documento aprobado definitivamente
por Resolución de la Tte. Alcalde-
Delegada de Urbanismo, Calidad
Ambiental y Catastro de 21/01/2021.
En Lepe a fecha de firma electrónica.
LA FUNCIONARIA AUTORIZADA,
Fdo: Milagros Fernández Cristóbal.

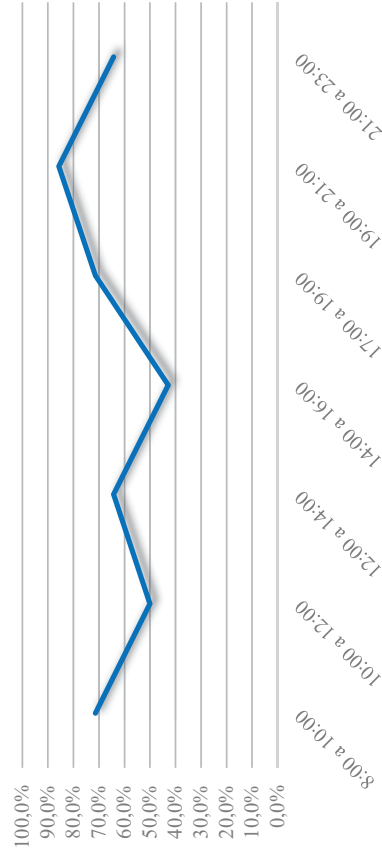


DILIGENCIA:
Documento APROBADO INICIALMENTE
por el Ayuntamiento Pleno en Sesión
Ordinaria de 26/11/20.

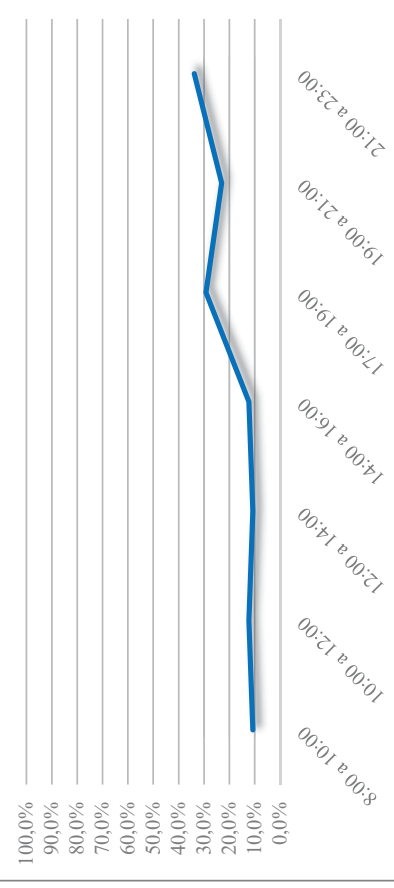
En Lepe a fecha de firma electrónica.
LA FUNCIONARIA AUTORIZADA,
Fdo: Milagros Fernández Cristóbal.

INVENTARIO Y AFORO DE ESTACIONAMIENTO EN LA VÍA PÚBLICA

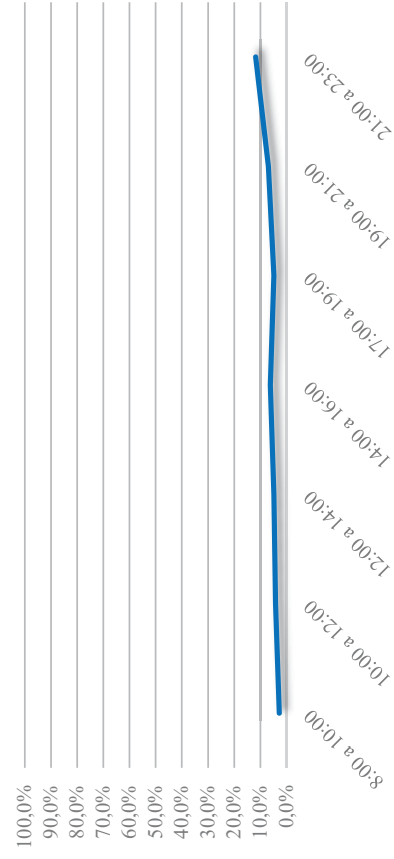
13. Calle Iglesia



14. Explanada del campo de fútbol



15. Mercadillo (Zona naranja)



DILIGENCIA:
Documento aprobado definitivamente
por Resolución de la Tte. Alcaldesa
Delegada de Urbanismo, Calidad
Ambiental y Catastro de 21/01/2021.
En Lepe a fecha de firma electrónica.
LA FUNCIONARIA AUTORIZADA,
Fdo: Milagros Fernández Cristóbal.



DILIGENCIA:
Documento APROBADO INICIALMENTE
por el Ayuntamiento Pleno en Sesión
Ordinaria de 26/11/20.

En Lepe a fecha de firma electrónica
LA FUNCIONARIA AUTORIZADA,
Fdo: Milagros Fernández Cristóbal.

UNION EUROPEA
una manera de hacer Europa

DILIGENCIA:
Documento aprobado definitivamente
por Resolución de la Tte. Alcalde-
Delegada de Urbanismo, Calidad
Ambiental y Catastro de 21/01/2021.
En Lepe a fecha de firma electrónica.
LA FUNCIONARIA AUTORIZADA,
Fdo: Milagros Fernández Cristóbal.

Aforo de rotación en la zona ORA



DILIGENCIA:

Documento APROBADO INICIALMENTE por el Ayuntamiento Pleno en Sesión Ordinaria de 26/11/20.

En Lepe a fecha de firma electrónica.

LA FUNCIONARIA AUTORIZADA,
Fdo: Milagros Fernández Cristóbal.

DILIGENCIA:

Documento aprobado definitivamente por Resolución de la Tte. Alcaldedelegada de Urbanismo, Calidad Ambiental y Catastro de 21/01/2021.

En Lepe a fecha de firma electrónica.
LA FUNCIONARIA AUTORIZADA,
Fdo: Milagros Fernández Cristóbal.

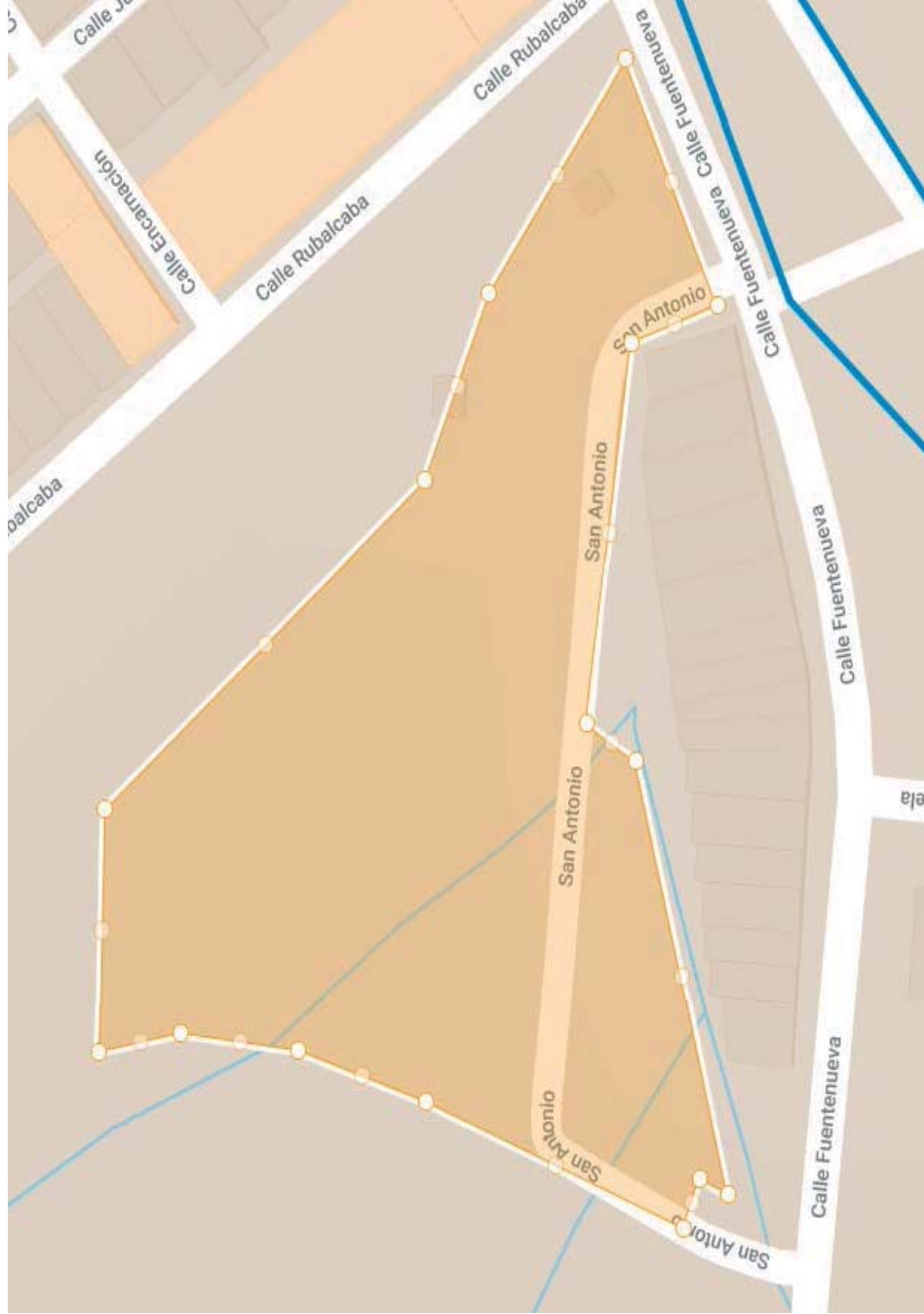


DILIGENCIA:
Documento APROBADO INICIALMENTE
por el Ayuntamiento Pleno en Sesión
Ordinaria de 26/11/20.
En Lepe a fecha de firma electrónica.
LA FUNCIONARIA AUTORIZADA,
Fdo: Milagros Fernández Cristóbal.

DILIGENCIA:
Documento aprobado definitivamente
por Resolución de la Tte. Alcalde-
Delegada de Urbanismo, Calidad
Ambiental y Catastro de 21/01/2021.
En Lepe a fecha de firma electrónica.
LA FUNCIONARIA AUTORIZADA,
Fdo: Milagros Fernández Cristóbal.

INVENTARIO Y AFORO DE ESTACIONAMIENTO EN LA VÍA

Zona de rotación 1



DILIGENCIA:
Documento APROBADO INICIALMENTE
por el Ayuntamiento Pleno en Sesión
Ordinaria de 26/11/20.

En Lepe a fecha de firma electrónica.
LA FUNCIONARIA AUTORIZADA,
Fdo: Milagros Fernández Cristóbal.

DILIGENCIA:
Documento aprobado definitivamente
por Resolución de la Tte. Alcalde-
Delegada de Urbanismo, Calidad
Ambiental y Catastro de 21/01/2021.
En Lepe a fecha de firma electrónica.

LA FUNCIONARIA AUTORIZADA,
Fdo: Milagros Fernández Cristóbal.

INVENTARIO Y AFORO DE ESTACIONAMIENTO EN LA VÍA

Zona de rotación 2



DILIGENCIA:

Documento APROBADO INICIALMENTE por el Ayuntamiento Pleno en Sesión Ordinaria de 26/11/20.

En Lepe a fecha de firma electrónica.

LA FUNCIONARIA AUTORIZADA,
Fdo: Milagros Fernández Cristóbal.

DILIGENCIA:

Documento aprobado definitivamente por Resolución de la Tte. Alcaldedelegada de Urbanismo, Calidad Ambiental y Catastro de 21/01/2021.

En Lepe a fecha de firma electrónica.

LA FUNCIONARIA AUTORIZADA,
Fdo: Milagros Fernández Cristóbal.



AFORO DE ROTACIÓN DE APARCAMIENTO

Nombre: M^o del Mar

Lugar: Las Cruces

Fecha: 07/03/2019

Hora	Vacías	Vuelta 1	Vuelta 2	Vuelta 3	Vuelta 4	Vuelta 5	Vuelta 6	Vuelta 7	Vuelta 8	Vuelta 9	Multas	Mal aparcado	PMR	Total	Ocupación
9:00-10:00	41	13									0	0	2	13	24%
10:00-11:00	34	4	16								1	0	2	20	37%
11:00-12:00	35	2	1	16							1	0	4	19	35%
12:00-13:00	23	2	1	5	23						0	2	6	31	57%
13:00-14:00	37	2	1	2	3	9					1	0	4	17	31%
16:00-17:00	42	1	0	1	0	0	10				0	0	1	12	22%
17:00-18:00	30	1	0	1	0	0	2	20			1	0	2	24	44%
18:00-19:00	28	0	0	1	0	0	2	6	17		0	3	3	26	48%
19:00-20:00	31	0	0	0	0	0	0	2	7	14	0	0	2	23	43%

Notas: Incluidas las plazas PMR y multas, en el conteo



DILIGENCIA:

Documento APROBADO INICIALMENTE
por el Ayuntamiento Pleno en Sesión
Ordinaria de 26/11/20.

En Lepe a fecha de firma electrónica.

LA FUNCIONARIA AUTORIZADA,
Fdo: Milagros Fernández Cristóbal.

DILIGENCIA:

Documento aprobado definitivamente
por Resolución de la Tte. Alcalde-
Delegada de Urbanismo, Calidad
Ambiental y Catastro de 21/01/2021.

En Lepe a fecha de firma electrónica.

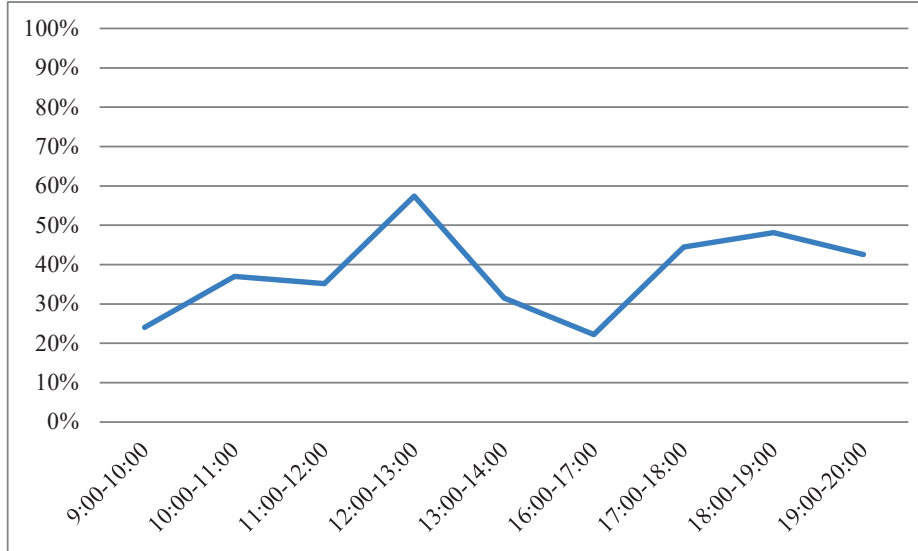
LA FUNCIONARIA AUTORIZADA,
Fdo: Milagros Fernández Cristóbal.



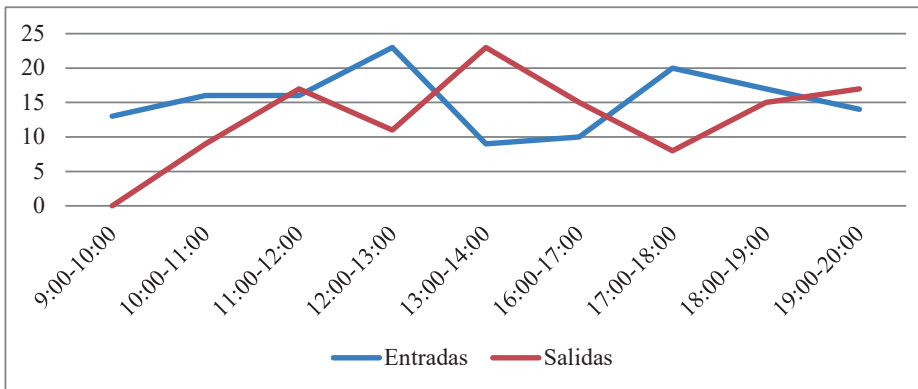
AFORO DE ROTACIÓN DE APARCAMIENTO

ZONA: Las cruces

Ocupación

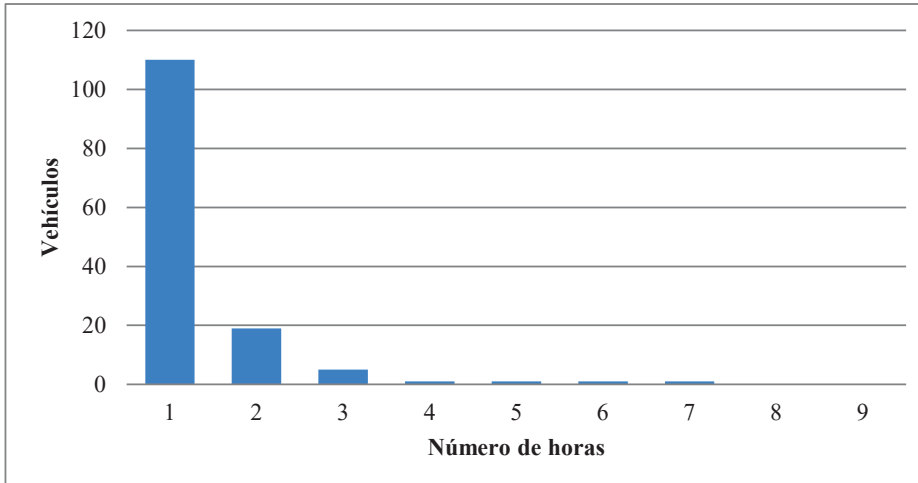


Entradas/Salidas



Estancia media 1,3 horas

Distribución de la duración de la estancia



DILIGENCIA:

Documento APROBADO INICIALMENTE por el Ayuntamiento Pleno en Sesión Ordinaria de 26/11/20.

En Lepe a fecha de firma electrónica.

LA FUNCIONARIA AUTORIZADA,
Fdo: Milagros Fernández Cristóbal.

DILIGENCIA:

Documento aprobado definitivamente por Resolución de la Tte. Alcaldedelegada de Urbanismo, Calidad Ambiental y Catastro de 21/01/2021.

En Lepe a fecha de firma electrónica.
LA FUNCIONARIA AUTORIZADA,
Fdo: Milagros Fernández Cristóbal.



AFORO DE ROTACIÓN DE APARCAMIENTO

Nombre: M^o del Mar

Lugar: Zona centro

Fecha: 07/03/2019

Hora	Vacías	Vuelta 1	Vuelta 2	Vuelta 3	Vuelta 4	Vuelta 5	Vuelta 6	Vuelta 7	Vuelta 8	Vuelta 9	Multas	Mal aparcado	PMR	Total	Ocupación
9:00-10:00	26	35									0	3	4	35	57%
10:00-11:00	25	12	24								0	4	0	36	59%
11:00-12:00	13	5	7	36							1	7	3	48	79%
12:00-13:00	16	5	5	10	25						1	6	3	45	74%
13:00-14:00	22	3	4	3	4	25					2	4	2	39	64%
16:00-17:00	30	2	1	2	0	0	26				2	5	2	31	51%
17:00-18:00	24	2	1	2	0	0	7	25			2	9	2	37	61%
18:00-19:00	15	0	0	1	0	0	5	9	31		2	13	2	46	75%
19:00-20:00	25	0	0	0	0	0	3	5	7	10	2	9	2	25	50%

Notas: Incluidas las plazas PMR y multas, en el conteo



DILIGENCIA:

Documento APROBADO INICIALMENTE por el Ayuntamiento Pleno en Sesión Ordinaria de 26/11/20.

En Lepe a fecha de firma electrónica.

LA FUNCIONARIA AUTORIZADA,
Fdo: Milagros Fernández Cristóbal.

DILIGENCIA:

Documento aprobado definitivamente por Resolución de la Tte. Alcaldedelegada de Urbanismo, Calidad Ambiental y Catastro de 21/01/2021.

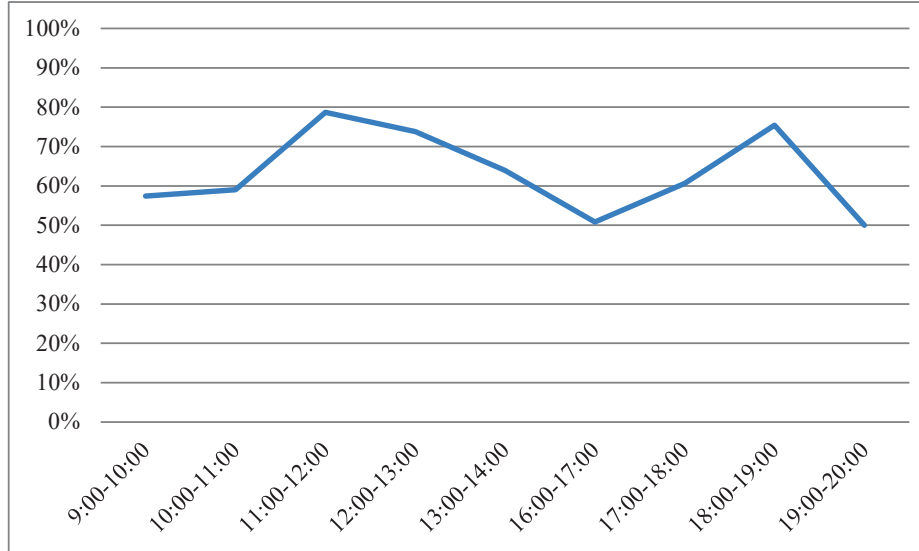
En Lepe a fecha de firma electrónica.

LA FUNCIONARIA AUTORIZADA,
Fdo: Milagros Fernández Cristóbal.

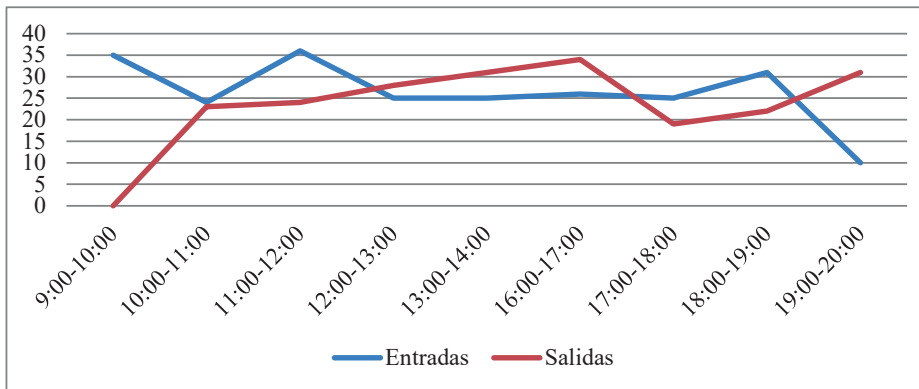


ZONA: Centro

Ocupación

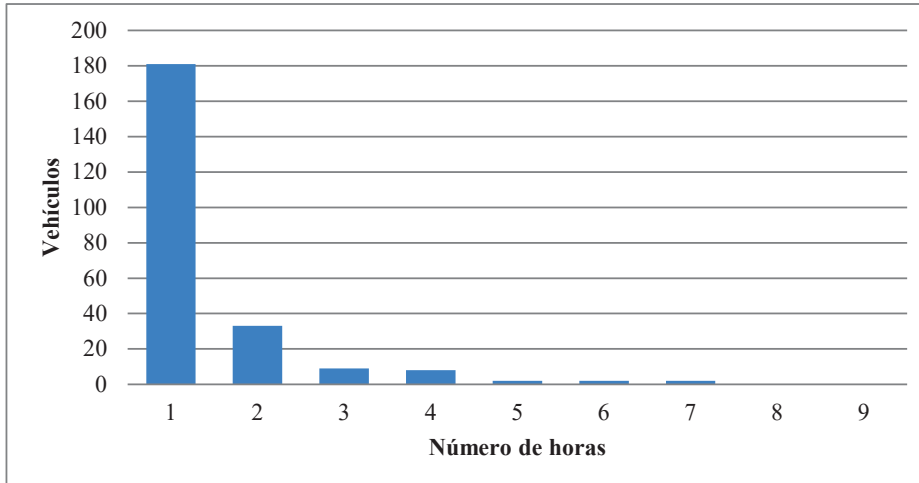


Entradas/Salidas



Estancia media 1,4 horas

Distribución de la duración de la estancia



DILIGENCIA:

Documento APROBADO INICIALMENTE por el Ayuntamiento Pleno en Sesión Ordinaria de 26/11/20.

En Lepe a fecha de firma electrónica.

LA FUNCIONARIA AUTORIZADA,
Fdo: Milagros Fernández Cristóbal.

DILIGENCIA:

Documento aprobado definitivamente por Resolución de la Tte. Alcaldedelegada de Urbanismo, Calidad Ambiental y Catastro de 21/01/2021.

En Lepe a fecha de firma electrónica.
LA FUNCIONARIA AUTORIZADA,
Fdo: Milagros Fernández Cristóbal.



AFORO DE ROTACIÓN DE APARCAMIENTO

Nombre: M^a del Mar

Lugar: Explanada campo de fútbol

Fecha: 07/03/2019

Hora	Vacías	Vuelta 1	Vuelta 2	Vuelta 3	Vuelta 4	Vuelta 5	Vuelta 6	Vuelta 7	Vuelta 8	Vuelta 9	Multas	Mal aparcado	PMR	Total	Ocupación
9:00-10:00	53	12									0	0	2	12	18%
10:00-11:00	62	3	0								0	0	2	3	5%
11:00-12:00	60	2	0	3							0	0	2	5	8%
12:00-13:00	56	2	0	1	6						0	0	2	9	14%
13:00-14:00	57	2	0	0	1	5					0	0	2	8	12%
16:00-17:00	59	0	0	0	0	2	4				0	0	2	6	9%
17:00-18:00	61	0	0	0	0	0	4	0			0	0	2	4	6%
18:00-19:00	63	0	0	0	0	0	2	0	0		0	0	2	2	3%
19:00-20:00	63	0	0	0	0	0	2	0	0	0	0	0	2	2	3%

Notas: Incluidas las plazas PMR y multas, en el conteo



DILIGENCIA:

Documento APROBADO INICIALMENTE por el Ayuntamiento Pleno en Sesión Ordinaria de 26/11/20.

En Lepe a fecha de firma electrónica.

LA FUNCIONARIA AUTORIZADA,
Fdo: Milagros Fernández Cristóbal.

DILIGENCIA:

Documento aprobado definitivamente por Resolución de la Tte. Alcaldedelegada de Urbanismo, Calidad Ambiental y Catastro de 21/01/2021.

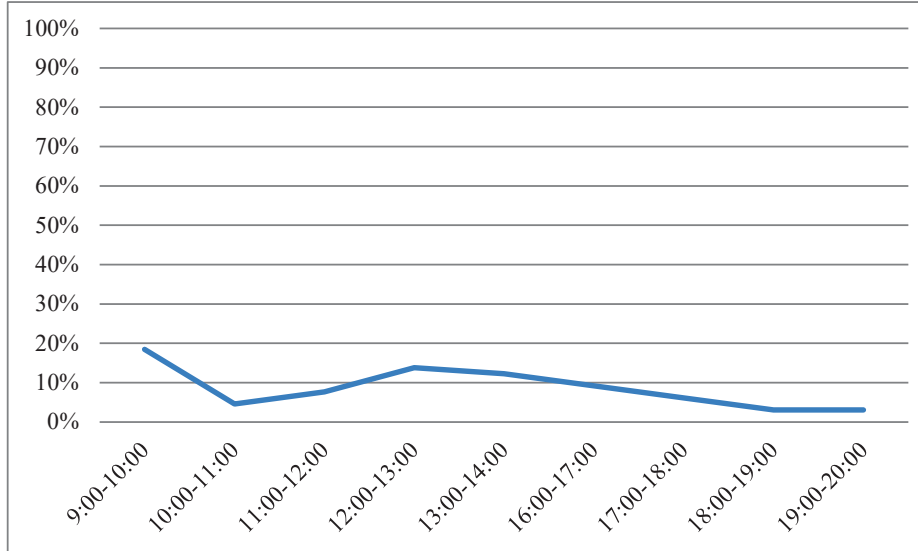
En Lepe a fecha de firma electrónica.
LA FUNCIONARIA AUTORIZADA,
Fdo: Milagros Fernández Cristóbal.



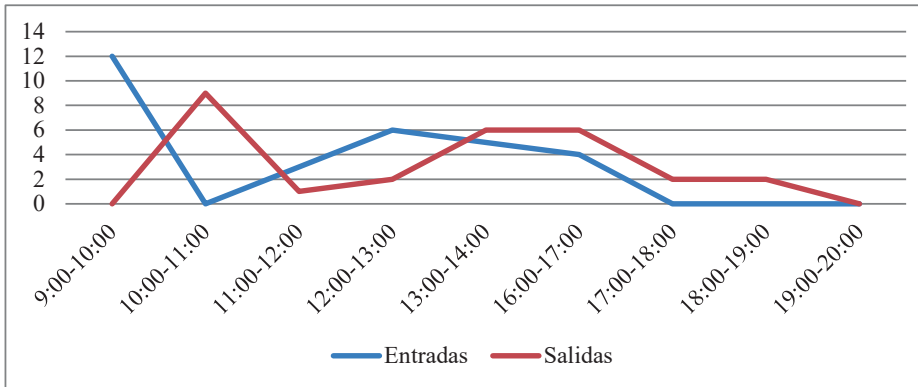
AFORO DE ROTACIÓN DE APARCAMIENTO

ZONA: Explanada

Ocupación

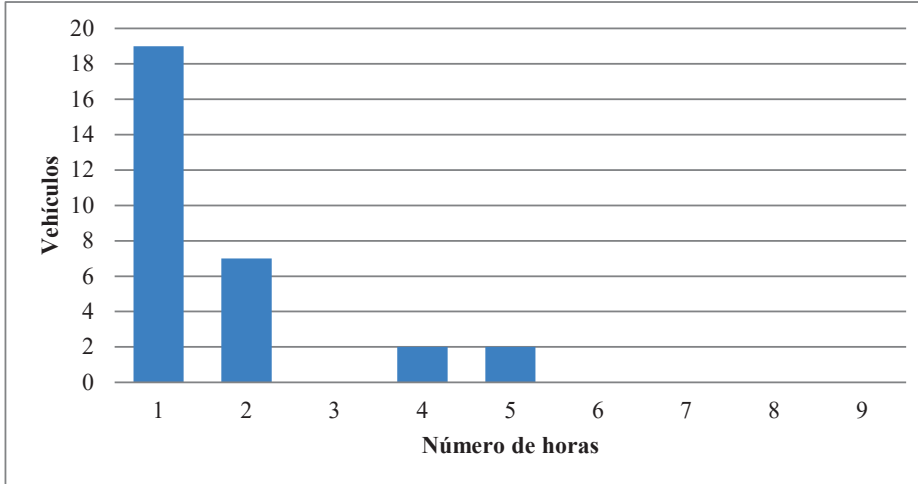


Entradas/Salidas



Estancia media 1,7 horas

Distribución de la duración de la estancia



DILIGENCIA:

Documento APROBADO INICIALMENTE por el Ayuntamiento Pleno en Sesión Ordinaria de 26/11/20.

En Lepe a fecha de firma electrónica.

LA FUNCIONARIA AUTORIZADA,
Fdo: Milagros Fernández Cristóbal.

DILIGENCIA:

Documento aprobado definitivamente por Resolución de la Tte. Alcaldedelegada de Urbanismo, Calidad Ambiental y Catastro de 21/01/2021.

En Lepe a fecha de firma electrónica.
LA FUNCIONARIA AUTORIZADA,
Fdo: Milagros Fernández Cristóbal.

